



# Tiedonantoja merenkulkijoille

## TM 19/2023

Tiedonannot: 139 - 147 / 10.07.2023



# Sisällysluettelo

Otsikko	Sivu
Indeksi alueittain	2
Karttaindeksi	3
Suomenlahti	4
Merenkurkku	5
Perämeri	18
Vuoksen vesistö	19
Kymijoen vesistö	20
Pohjoinen Itämeri	21
Voimassa olevat Ennakko- (P) ja Tilapäiset- (T) - tiedonannot (10.07.2023)	23

# Indeksi alueittain

## Suomenlahti

### Kartat

\*140/2023 14, 138, A

## Merenkurkku

### Kartat

\*141/2023 816, 818

\*142(T)/2023 48, 115, 820, 956, 957, 8061, 8065

\*143/2023 48, 115, 818, 820, 956, 957, 8061, 8065

## Perämeri

### Kartat

\*139/2023 59, 854

## Vuoksen vesistö

### Kartat

\*144/2023 L

## Kymijoen vesistö

### Kartat

\*145/2023 J

## Pohjoinen Itämeri

### Kartat

\*146(T)/2023 952, 954

\*147(T)/2023 952, 953, 954

# Karttaindeksi

Kartat	Tiedonannot
14	*140/2023
48	*142(T)/2023, *143/2023
59	*139/2023
115	*142(T)/2023, *143/2023
138	*140/2023
816	*141/2023
818	*141/2023, *143/2023
820	*142(T)/2023, *143/2023
854	*139/2023
952	*146(T)/2023, *147(T)/2023
953	*147(T)/2023
954	*146(T)/2023, *147(T)/2023
956	*142(T)/2023, *143/2023
957	*142(T)/2023, *143/2023
8061	*142(T)/2023, *143/2023
8065	*142(T)/2023, *143/2023
A	*140/2023
J	*145/2023
L	*144/2023

# Suomenlahti

\*140/2023




2023-07-10

Suomi. Suomenlahti. Kotka. Sunila. Turvalaitteet

Kartat		Edellinen
14	(INT 1246)	124/2023 <a href="#">↗</a>
138	(INT 1155)	120/2023 <a href="#">↗</a>
A609, A609.1		130/2023 <a href="#">↗</a>

---

1      14, 138, A609, A609.1

Muuta                60°29.168'N    26°57.127'E    2277

(Traficom, Helsinki/Helsingfors 2023)

---










---












# Merenkurkku












\*141/2023













2023-07-10

Suomi. Merenkurkku. Korsnäs. Bredskäret. Turvalaitteet. Väylät

	Kartat				Edellinen
	816				/
	818				/
1	816, 818				
Muuta	— <—> —  — <0,8> —	Seuraavien pisteiden välille:	(1) 62°51.81'N	21°14.28'E	
			(2) 62°53.62'N	21°14.07'E	
			(3) 62°54.47'N	21°15.13'E	
2	816, 818				
Muuta	— <—> —  — <0,5> —	Seuraavien pisteiden välille:	(1) 62°53.62'N	21°14.07'E	
			(2) 62°55.09'N	21°12.98'E	
3	818				
Muuta	— <—> —  — <1,6> —	Seuraavien pisteiden välille:	(1) 62°54.47'N	21°15.13'E	
			(2) 62°54.58'N	21°18.80'E	
4	818				
Muuta	— <—> —  — <1,6> —	Seuraavien pisteiden välille:	(1) 62°54.47'N	21°15.13'E	
			(2) 62°56.19'N	21°14.07'E	
5	816, 818				
Lisää			62°53.621'N	21°14.081'E	88480
6	816, 818				
Lisää			62°53.660'N	21°14.017'E	88465
7	816, 818				
Lisää			62°53.671'N	21°14.023'E	88466
8	816, 818				
Lisää			62°53.718'N	21°13.962'E	88467
9	816, 818				
Lisää			62°53.722'N	21°13.938'E	88468

10		816, 818			
Lisää			62°53.799'N	21°13.854'E	88477
11		816, 818			
Lisää			62°53.804'N	21°13.864'E	88469
12		816, 818			
Lisää			62°54.023'N	21°13.583'E	88470
13		816, 818			
Lisää			62°54.027'N	21°13.593'E	88471
14		816, 818			
Lisää			62°54.262'N	21°13.289'E	88473
15		816, 818			
Lisää			62°54.265'N	21°13.305'E	88472
16		816, 818			
Lisää			62°54.426'N	21°13.119'E	88474
17		816, 818			
Lisää			62°54.430'N	21°13.135'E	88475
18		816, 818			
Poista			62°53.280'N	21°14.273'E	69809
19		816, 818			
Poista			62°52.191'N	21°14.724'E	31864
20		816, 818			
Lisää			62°52.251'N	21°14.5955'E	31864

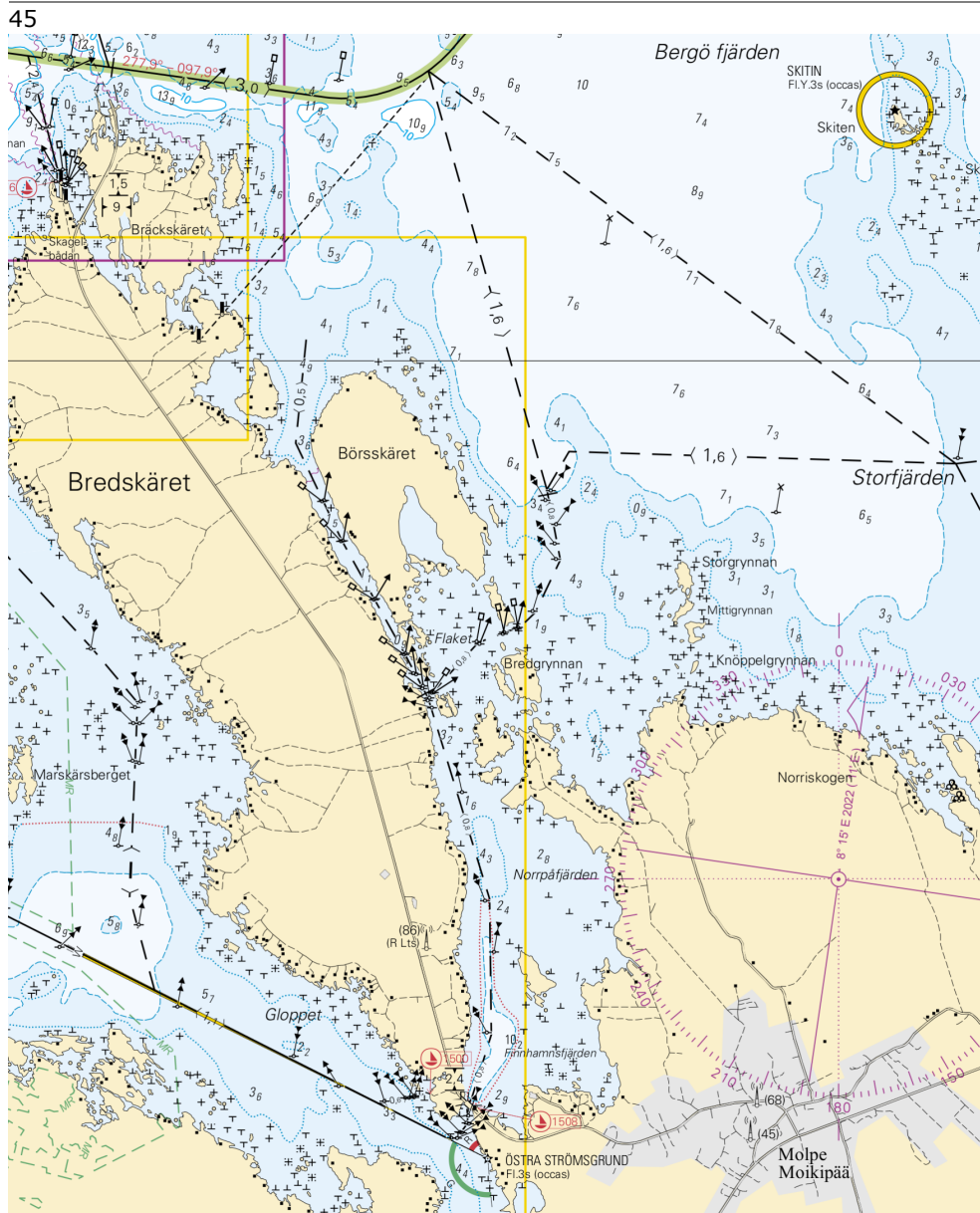
21		816, 818			
Poista			62°52.7769'N	21°14.6096'E	69806
22		816, 818			
Lisää			62°52.581'N	21°14.660'E	69806
23		816, 818			
Poista			62°52.781'N	21°14.530'E	69807
24		816, 818			
Lisää			62°52.791'N	21°14.580'E	69807
25		816, 818			
Poista			62°53.286'N	21°14.324'E	69808
26		816, 818			
Lisää			62°53.235'N	21°14.374'E	69808
27		816, 818			
Poista			62°53.577'N	21°14.122'E	69810
28		816, 818			
Lisää			62°53.581'N	21°14.103'E	69810
29		816, 818			
Poista			62°53.577'N	21°14.104'E	69811
30		816, 818			
Lisää			62°53.610'N	21°14.066'E	69811
31		818			
Lisää			62°54.430'N	21°15.121'E	88481

32		816, 818			
Siirrä					
			<b>Paikasta</b>	62°53.648'N	21°14.108'E
			<b>Paikkaan</b>	62°53.642'N	21°14.102'E
					69813
33		816, 818			
Siirrä					
			<b>Paikasta</b>	62°53.891'N	21°14.780'E
			<b>Paikkaan</b>	62°53.883'N	21°14.739'E
					31854
34		816, 818			
Siirrä					
			<b>Paikasta</b>	62°53.818'N	21°14.507'E
			<b>Paikkaan</b>	62°53.842'N	21°14.530'E
					31856
35		816, 818			
Siirrä					
			<b>Paikasta</b>	62°53.894'N	21°14.772'E
			<b>Paikkaan</b>	62°53.890'N	21°14.749'E
					31853
36		818			
Muuta	  				
				62°53.976'N	21°15.006'E
					69815
37		818			
Poista					
				62°54.164'N	21°15.179'E
					69816
38		818			
Lisää					
				62°54.189'N	21°15.215'E
					69816
39		818			
Poista					
				62°54.164'N	21°15.179'E
					69818
40		818			
Lisää					
				62°54.253'N	21°15.203'E
					69818
41		818			
Poista					
				62°54.260'N	21°15.172'E
					69817

42 Lisää 818 62°54.332'N 21°15.217'E 69817

43 Poista 818 62°54.260'N 21°15.236'E 31874

44 Lisää 818 62°54.470'N 21°15.169'E 31874



Kuva viitteeksi, karttaotteet ei merikartan mittakaavassa.

(Traficom, Helsinki/Helsingfors 2023)

\*142(T)/2023

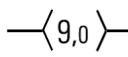
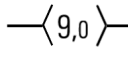
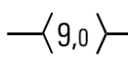
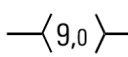
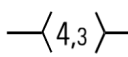


2023-07-10

Suomi. Merenkurkku. Vaasa. Vaskiluoto. Tiedonanto uusitaan.  
Turvalaitteet. Väylät. Väyläalueet


Kartat		Edellinen
48	(INT 1139)	126/2023 <a href="#">↗</a>
115.C	(INT 11391)	126/2023 <a href="#">↗</a>
820, 820.B		126/2023 <a href="#">↗</a>
956		109/2023 <a href="#">↗</a>
957	(INT 1208)	122/2023 <a href="#">↗</a>
8061/INDEX		/
8065/Vaasa - Uumaja		/


Ajankohta: Toistaiseksi

Kumotaan: 239(T)/2022 [↗](#)

1	Osa tiedonannosta TM 31/239/2022 uusitaan.				
2	48, 115.C, 820, 820.B, 956, 957, 8061/INDEX, 8065/Vaasa - Uumaja	(1)	63°05.18'N	21°32.07'E	
Poista 	Seuraavien pisteiden väliltä:	(2)	63°05.12'N	21°32.92'E	
		(3)	63°04.97'N	21°33.64'E	
		(4)	63°04.97'N	21°33.73'E	
3	48, 115.C, 820, 820.B, 956, 957, 8061/INDEX, 8065/Vaasa - Uumaja	(1)	63°05.17'N	21°32.27'E	
Poista 	Seuraavien pisteiden väliltä:	(2)	63°05.26'N	21°32.77'E	
4	48, 115.C, 820, 820.B, 956, 957, 8061/INDEX, 8065/Vaasa - Uumaja	(1)	63°05.12'N	21°32.92'E	
Poista 	Seuraavien pisteiden väliltä:	(2)	63°05.14'N	21°33.14'E	
5	48, 115.C, 820, 820.B, 956, 957, 8061/INDEX, 8065/Vaasa - Uumaja	(1)	63°05.183'N	21°32.069'E	
Lisää 	Seuraavien pisteiden välille:	(2)	63°05.142'N	21°32.870'E	
6	48, 115.C, 820, 820.B, 956, 957, 8061/INDEX, 8065/Vaasa - Uumaja	(1)	63°05.145'N	21°32.797'E	
Lisää 	Seuraavien pisteiden välille:	(2)	63°05.116'N	21°32.912'E	
7	48, 115.C, 820, 820.B		63°05.194'N	21°32.275'E	86733
Lisää 					
8	48, 115.C, 820, 820.B		63°05.214'N	21°32.481'E	86734
Lisää 					

9		48, 115.C, 820, 820.B			
Lisää			63°05.258'N	21°32.640'E	86735
10		48, 115.C, 820, 820.B			
Lisää			63°05.283'N	21°32.706'E	86736
11		48, 115.C, 820, 820.B			
Lisää			63°05.137'N	21°32.344'E	86732
12		48, 115.C, 820, 820.B			
Lisää			63°05.126'N	21°32.666'E	86731
13		48, 115.C, 820, 820.B			
Lisää	 V-AIS		63°05.107'N	21°32.896'E	86444
14		48, 115.C, 820, 820.B			
Lisää	 V-AIS		63°05.079'N	21°33.088'E	86442
15		48, 115.C, 820, 820.B			
Lisää	 V-AIS		63°05.119'N	21°33.092'E	86443
16		48, 115.C, 820, 820.B			
Lisää	 V-AIS		63°04.991'N	21°33.485'E	86441
17		48, 115.C, 820, 820.B			
Lisää			63°05.090'N	21°33.275'E	86730
18		48, 115.C, 820, 820.B			
Lisää			63°04.966'N	21°33.633'E	86728
19		48, 115.C, 820, 820.B			
Lisää			63°04.964'N	21°33.788'E	86729


20		115.C, 820.B		
Lisää		Seuraavien pisteiden välille:	(1)	63°05.163'N 21°32.052'E
			(2)	63°05.138'N 21°32.343'E
			(3)	63°05.126'N 21°32.665'E
			(4)	63°05.108'N 21°32.896'E
			(5)	63°05.080'N 21°33.087'E
			(6)	63°05.120'N 21°33.091'E
			(7)	63°05.162'N 21°33.080'E
			(8)	63°05.208'N 21°33.075'E
			(9)	63°05.284'N 21°32.705'E
			(10)	63°05.259'N 21°32.639'E
			(11)	63°05.214'N 21°32.480'E
			(12)	63°05.194'N 21°32.274'E
			(13)	63°05.206'N 21°32.088'E
			(14)	63°05.163'N 21°32.052'E


21		115.C, 820.B		
Lisää		Seuraavien pisteiden välille:	(1)	63°05.284'N 21°32.705'E
			(2)	63°05.238'N 21°32.922'E
			(3)	63°05.259'N 21°32.916'E
			(4)	63°05.294'N 21°32.919'E
			(5)	63°05.284'N 21°32.705'E


22		115.C, 820.B		
Lisää		Seuraavien pisteiden välille:	(1)	63°05.238'N 21°32.922'E
			(2)	63°05.208'N 21°33.075'E
			(3)	63°05.232'N 21°33.068'E
			(4)	63°05.279'N 21°33.115'E
			(5)	63°05.302'N 21°33.267'E
			(6)	63°05.309'N 21°33.266'E
			(7)	63°05.300'N 21°33.069'E
			(8)	63°05.291'N 21°33.052'E
			(9)	63°05.269'N 21°33.011'E
			(10)	63°05.259'N 21°32.916'E
			(11)	63°05.238'N 21°32.922'E

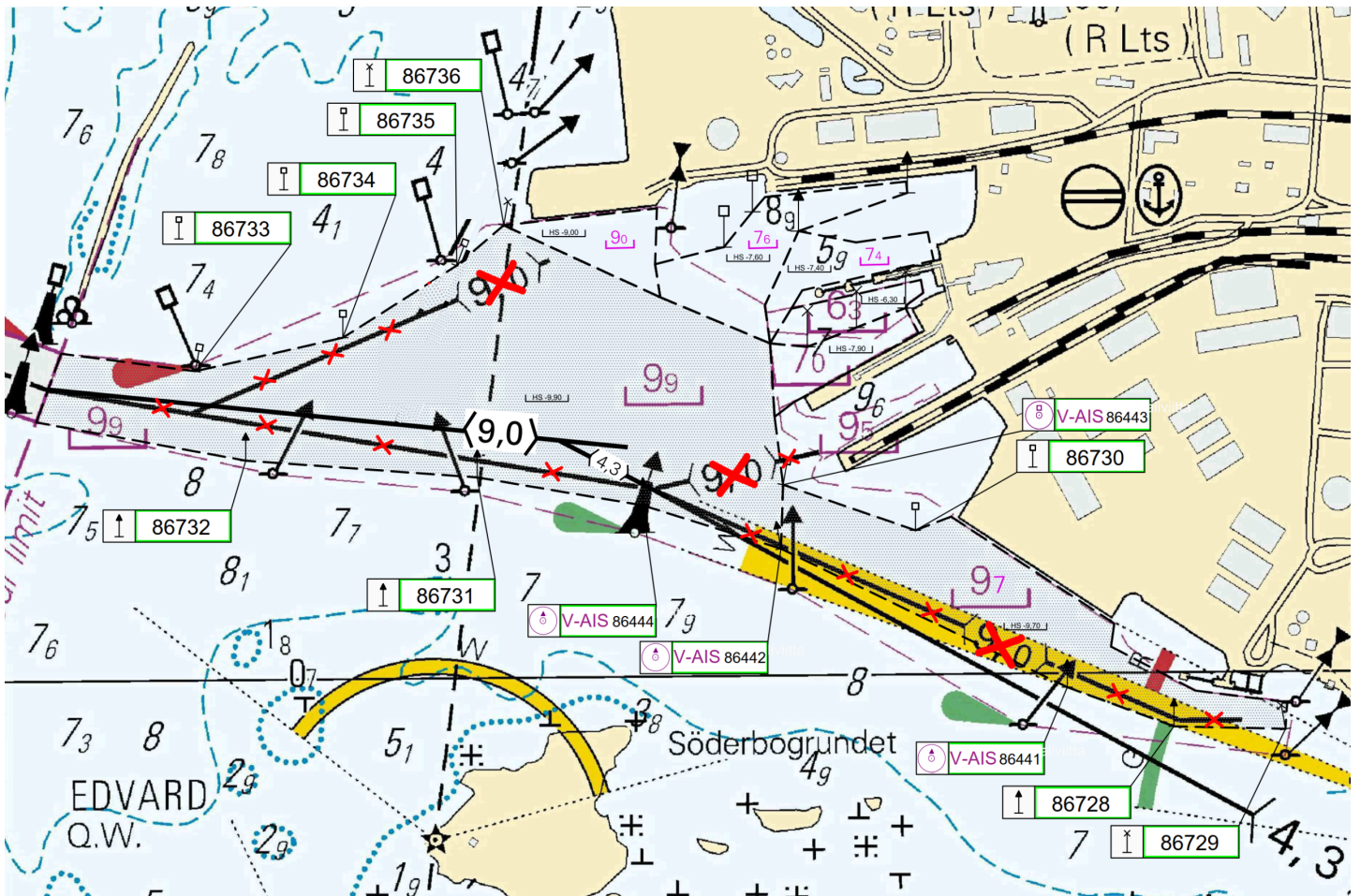
23		115.C, 820.B		
Lisää		Seuraavien pisteiden välille:	(1)	63°05.208'N 21°33.075'E
			(2)	63°05.242'N 21°33.120'E
			(3)	63°05.259'N 21°33.303'E
			(4)	63°05.277'N 21°33.295'E
			(5)	63°05.271'N 21°33.195'E
			(6)	63°05.279'N 21°33.115'E
			(7)	63°05.232'N 21°33.068'E
			(8)	63°05.208'N 21°33.075'E

24		115.C, 820.B																									
Lisää		Seuraavien pisteiden välille:	<table border="1"> <tr><td>(1)</td><td>63°05.206'N</td><td>21°33.126'E</td></tr> <tr><td>(2)</td><td>63°05.230'N</td><td>21°33.264'E</td></tr> <tr><td>(3)</td><td>63°05.232'N</td><td>21°33.266'E</td></tr> <tr><td>(4)</td><td>63°05.239'N</td><td>21°33.288'E</td></tr> <tr><td>(5)</td><td>63°05.247'N</td><td>21°33.285'E</td></tr> <tr><td>(6)</td><td>63°05.230'N</td><td>21°33.104'E</td></tr> <tr><td>(7)</td><td>63°05.208'N</td><td>21°33.075'E</td></tr> <tr><td>(8)</td><td>63°05.206'N</td><td>21°33.126'E</td></tr> </table>	(1)	63°05.206'N	21°33.126'E	(2)	63°05.230'N	21°33.264'E	(3)	63°05.232'N	21°33.266'E	(4)	63°05.239'N	21°33.288'E	(5)	63°05.247'N	21°33.285'E	(6)	63°05.230'N	21°33.104'E	(7)	63°05.208'N	21°33.075'E	(8)	63°05.206'N	21°33.126'E
(1)	63°05.206'N	21°33.126'E																									
(2)	63°05.230'N	21°33.264'E																									
(3)	63°05.232'N	21°33.266'E																									
(4)	63°05.239'N	21°33.288'E																									
(5)	63°05.247'N	21°33.285'E																									
(6)	63°05.230'N	21°33.104'E																									
(7)	63°05.208'N	21°33.075'E																									
(8)	63°05.206'N	21°33.126'E																									

25		115.C, 820.B																						
Lisää		Seuraavien pisteiden välille:	<table border="1"> <tr><td>(1)</td><td>63°05.162'N</td><td>21°33.080'E</td></tr> <tr><td>(2)</td><td>63°05.172'N</td><td>21°33.107'E</td></tr> <tr><td>(3)</td><td>63°05.214'N</td><td>21°33.281'E</td></tr> <tr><td>(4)</td><td>63°05.230'N</td><td>21°33.264'E</td></tr> <tr><td>(5)</td><td>63°05.206'N</td><td>21°33.126'E</td></tr> <tr><td>(6)</td><td>63°05.208'N</td><td>21°33.075'E</td></tr> <tr><td>(7)</td><td>63°05.162'N</td><td>21°33.080'E</td></tr> </table>	(1)	63°05.162'N	21°33.080'E	(2)	63°05.172'N	21°33.107'E	(3)	63°05.214'N	21°33.281'E	(4)	63°05.230'N	21°33.264'E	(5)	63°05.206'N	21°33.126'E	(6)	63°05.208'N	21°33.075'E	(7)	63°05.162'N	21°33.080'E
(1)	63°05.162'N	21°33.080'E																						
(2)	63°05.172'N	21°33.107'E																						
(3)	63°05.214'N	21°33.281'E																						
(4)	63°05.230'N	21°33.264'E																						
(5)	63°05.206'N	21°33.126'E																						
(6)	63°05.208'N	21°33.075'E																						
(7)	63°05.162'N	21°33.080'E																						

26		115.C, 820.B																																														
Lisää		Seuraavien pisteiden välille:	<table border="1"> <tr><td>(1)</td><td>63°05.185'N</td><td>21°33.299'E</td></tr> <tr><td>(2)</td><td>63°05.175'N</td><td>21°33.265'E</td></tr> <tr><td>(3)</td><td>63°05.164'N</td><td>21°33.193'E</td></tr> <tr><td>(4)</td><td>63°05.161'N</td><td>21°33.148'E</td></tr> <tr><td>(5)</td><td>63°05.163'N</td><td>21°33.123'E</td></tr> <tr><td>(6)</td><td>63°05.166'N</td><td>21°33.112'E</td></tr> <tr><td>(7)</td><td>63°05.172'N</td><td>21°33.107'E</td></tr> <tr><td>(8)</td><td>63°05.167'N</td><td>21°33.086'E</td></tr> <tr><td>(9)</td><td>63°05.154'N</td><td>21°33.090'E</td></tr> <tr><td>(10)</td><td>63°05.137'N</td><td>21°33.145'E</td></tr> <tr><td>(11)</td><td>63°05.134'N</td><td>21°33.142'E</td></tr> <tr><td>(12)</td><td>63°05.141'N</td><td>21°33.169'E</td></tr> <tr><td>(13)</td><td>63°05.171'N</td><td>21°33.287'E</td></tr> <tr><td>(14)</td><td>63°05.177'N</td><td>21°33.310'E</td></tr> <tr><td>(15)</td><td>63°05.185'N</td><td>21°33.299'E</td></tr> </table>	(1)	63°05.185'N	21°33.299'E	(2)	63°05.175'N	21°33.265'E	(3)	63°05.164'N	21°33.193'E	(4)	63°05.161'N	21°33.148'E	(5)	63°05.163'N	21°33.123'E	(6)	63°05.166'N	21°33.112'E	(7)	63°05.172'N	21°33.107'E	(8)	63°05.167'N	21°33.086'E	(9)	63°05.154'N	21°33.090'E	(10)	63°05.137'N	21°33.145'E	(11)	63°05.134'N	21°33.142'E	(12)	63°05.141'N	21°33.169'E	(13)	63°05.171'N	21°33.287'E	(14)	63°05.177'N	21°33.310'E	(15)	63°05.185'N	21°33.299'E
(1)	63°05.185'N	21°33.299'E																																														
(2)	63°05.175'N	21°33.265'E																																														
(3)	63°05.164'N	21°33.193'E																																														
(4)	63°05.161'N	21°33.148'E																																														
(5)	63°05.163'N	21°33.123'E																																														
(6)	63°05.166'N	21°33.112'E																																														
(7)	63°05.172'N	21°33.107'E																																														
(8)	63°05.167'N	21°33.086'E																																														
(9)	63°05.154'N	21°33.090'E																																														
(10)	63°05.137'N	21°33.145'E																																														
(11)	63°05.134'N	21°33.142'E																																														
(12)	63°05.141'N	21°33.169'E																																														
(13)	63°05.171'N	21°33.287'E																																														
(14)	63°05.177'N	21°33.310'E																																														
(15)	63°05.185'N	21°33.299'E																																														

27		115.C, 820.B																																					
Lisää		Seuraavien pisteiden välille:	<table border="1"> <tr><td>(1)</td><td>63°05.0798'N</td><td>21°33.0873'E</td></tr> <tr><td>(2)</td><td>63°05.1199'N</td><td>21°33.0911'E</td></tr> <tr><td>(3)</td><td>63°05.0906'N</td><td>21°33.2746'E</td></tr> <tr><td>(4)</td><td>63°05.0989'N</td><td>21°33.3244'E</td></tr> <tr><td>(5)</td><td>63°05.0312'N</td><td>21°33.5502'E</td></tr> <tr><td>(6)</td><td>63°05.0167'N</td><td>21°33.5455'E</td></tr> <tr><td>(7)</td><td>63°04.9887'N</td><td>21°33.6627'E</td></tr> <tr><td>(8)</td><td>63°04.9809'N</td><td>21°33.7900'E</td></tr> <tr><td>(9)</td><td>63°04.9643'N</td><td>21°33.7872'E</td></tr> <tr><td>(10)</td><td>63°04.9665'N</td><td>21°33.6320'E</td></tr> <tr><td>(11)</td><td>63°04.9916'N</td><td>21°33.4841'E</td></tr> <tr><td>(12)</td><td>63°05.0798'N</td><td>21°33.0873'E</td></tr> </table>	(1)	63°05.0798'N	21°33.0873'E	(2)	63°05.1199'N	21°33.0911'E	(3)	63°05.0906'N	21°33.2746'E	(4)	63°05.0989'N	21°33.3244'E	(5)	63°05.0312'N	21°33.5502'E	(6)	63°05.0167'N	21°33.5455'E	(7)	63°04.9887'N	21°33.6627'E	(8)	63°04.9809'N	21°33.7900'E	(9)	63°04.9643'N	21°33.7872'E	(10)	63°04.9665'N	21°33.6320'E	(11)	63°04.9916'N	21°33.4841'E	(12)	63°05.0798'N	21°33.0873'E
(1)	63°05.0798'N	21°33.0873'E																																					
(2)	63°05.1199'N	21°33.0911'E																																					
(3)	63°05.0906'N	21°33.2746'E																																					
(4)	63°05.0989'N	21°33.3244'E																																					
(5)	63°05.0312'N	21°33.5502'E																																					
(6)	63°05.0167'N	21°33.5455'E																																					
(7)	63°04.9887'N	21°33.6627'E																																					
(8)	63°04.9809'N	21°33.7900'E																																					
(9)	63°04.9643'N	21°33.7872'E																																					
(10)	63°04.9665'N	21°33.6320'E																																					
(11)	63°04.9916'N	21°33.4841'E																																					
(12)	63°05.0798'N	21°33.0873'E																																					



Kuva viitteeksi, karttaotteet ei merikartan mittakaavassa.

(Traficom, Helsinki/Helsingfors 2023)

\*143/2023

2023-07-10

Suomi. Merenkurkku. Vaasa. Vaskiluoto. Turvalaitteet. Väylät

Kartat		Edellinen
48	(INT 1139)	142/2023 <a href="#">↗</a>
115.C	(INT 11391)	142/2023 <a href="#">↗</a>
818		141/2023 <a href="#">↗</a>
820, 820.B		142/2023 <a href="#">↗</a>
956		142/2023 <a href="#">↗</a>
957	(INT 1208)	142/2023 <a href="#">↗</a>
8061/INDEX		142/2023 <a href="#">↗</a>
8065/Vaasa - Uumaja		142/2023 <a href="#">↗</a>

Viittaa: 238(T)/2022 [↗](#), 142(T)/2023 [↗](#)

Kumotaan: 237(T)/2022 [↗](#)






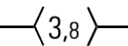





1 48, 115.C, 820, 820.B, 956, 957, 8061/INDEX, 8065/Vaasa - Uumaja

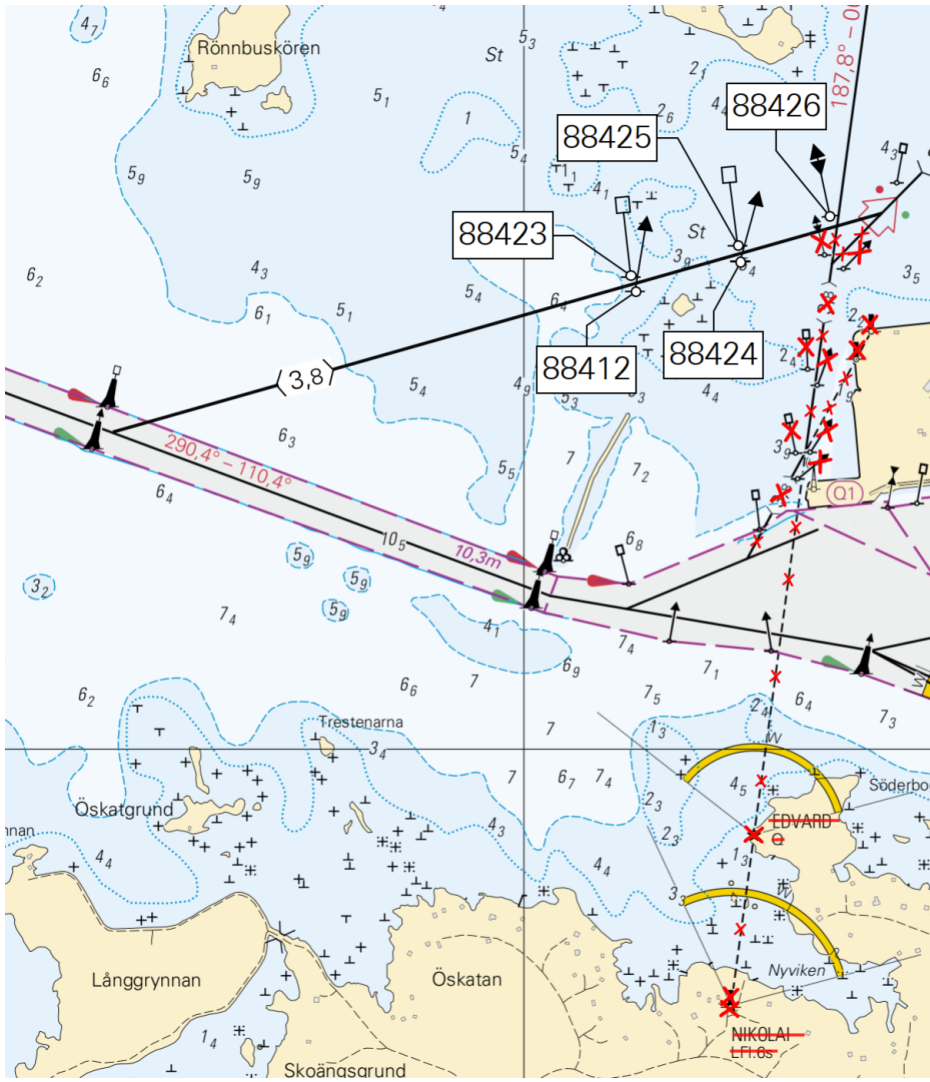
Poista  $\langle 3,8 \rangle$

Seuraavien pisteiden väliltä:

- (1) 63°05.227'N 21°32.587'E  
 (2) 63°05.623'N 21°32.821'E

2		48, 115.C, 820, 820.B, 956, 957, 8061/INDEX, 8065/Vaasa - Uumaja			
Poista		Seuraavien pisteiden väliltä:	(1) 63°05.580'N	21°32.808'E	
			(2) 63°05.639'N	21°32.941'E	
3		48, 115.C, 820, 820.B			
Poista	 EDVARD Q.W		63°04.898'N	21°32.603'E	7220, (C4280)
4		48, 115.C, 820, 820.B			
Poista	 NIKOLAI LFI.W.6s		63°04.695'N	21°32.543'E	7442, (C4280.1)
5		48, 115.C, 820, 820.B			
Poista			63°04.693'N	21°32.542'E	49415
6		48, 115.C, 820, 820.B			
Poista		Taululinja seuraavien pisteiden väliltä:	(1) 63°04.693'N	21°32.542'E	
			(2) 63°05.360'N	21°32.743'E	
7		48, 115.C, 820, 820.B			
Poista		Ylempi	63°05.496'N	21°32.910'E	7221
8		48, 115.C, 820, 820.B			
Poista		Alempi	63°05.463'N	21°32.870'E	7417
9		48, 115.C, 820, 820.B			
Poista		Taululinja seuraavien pisteiden väliltä:	(1) 63°05.496'N	21°32.910'E	
			(2) 63°05.360'N	21°32.743'E	
10		48, 115.C, 820, 820.B			
Poista			63°05.321'N	21°32.717'E	68982
11		48, 115.C, 820, 820.B			
Poista			63°05.352'N	21°32.712'E	68983

12	Poista 	48, 115.C, 820, 820.B	63°05.353'N	21°32.750'E	8137
13	Poista 	48, 115.C, 820, 820.B	63°05.433'N	21°32.769'E	8136
14	Poista 	48, 115.C, 820, 820.B	63°05.452'N	21°32.743'E	8135
15	Poista 	48, 115.C, 820, 820.B	63°05.587'N	21°32.788'E	8134
16	Poista 	48, 115.C, 820, 820.B	63°05.571'N	21°32.837'E	8133
17	Lisää 	48, 115.C, 818, 820, 820.B, 956, 957, 8061/INDEX, 8065/Vaasa - Uumaja Seuraavien pisteiden välille:	(1) 63°05.379'N 21°30.906'E (2) 63°05.639'N 21°32.941'E		
18	Lisää 	48, 115.C, 820, 820.B	63°05.548'N	21°32.297'E	88412
19	Lisää 	48, 115.C, 820, 820.B	63°05.564'N	21°32.287'E	88423
20	Lisää 	48, 115.C, 820, 820.B	63°05.582'N	21°32.562'E	88424
21	Lisää 	48, 115.C, 820, 820.B	63°05.597'N	21°32.550'E	88425
22	Lisää 	48, 115.C, 820, 820.B	63°05.642'N	21°32.803'E	88426



Kuva viitteeksi, karttaotteet ei merikartan mittakaavassa.

(Traficom, Helsinki/Helsingfors 2023)

# Perämeri

\*139/2023

2023-07-07

Suomi. Perämeri. Kemi. Ajos. Väyläalueet

## Kartat

59, 59.A

854, 854.A

(INT 1150)

## Edellinen

103/2023 [↗](#)

103/2023 [↗](#)

1 59, 59.A, 854, 854.A

Lisää

112

Seuraavien pisteiden välille:

(1) 65°39.629'N 24°31.009'E

(2) 65°39.632'N 24°31.035'E

Poista vanha reunalinja

(3) 65°39.668'N 24°31.111'E

(4) 65°39.799'N 24°31.393'E

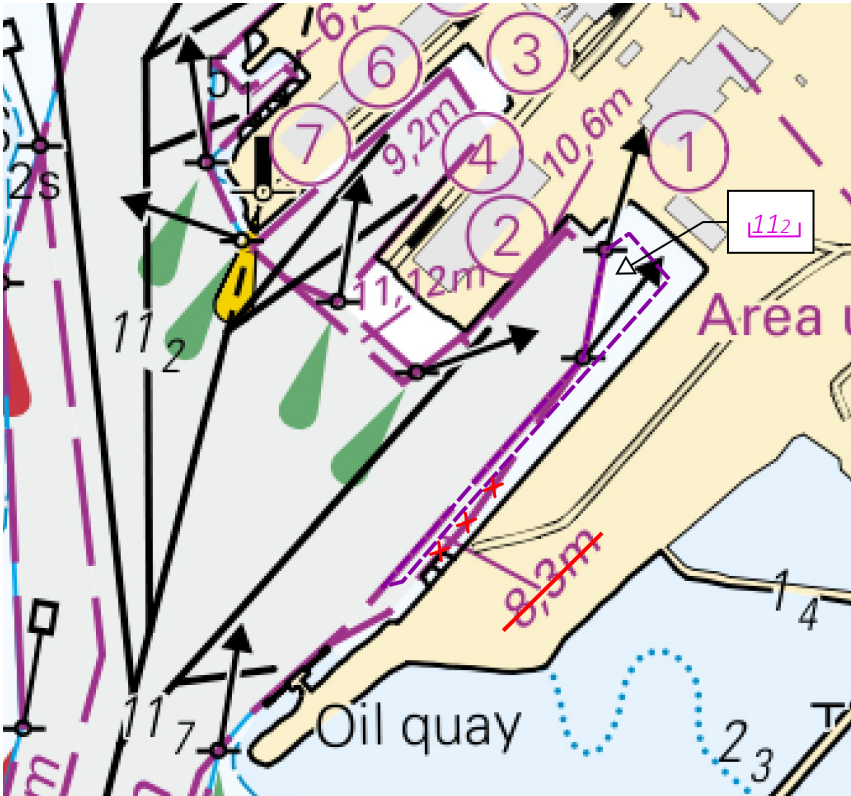
(5) 65°39.824'N 24°31.339'E

(6) 65°39.814'N 24°31.307'E

(7) 65°39.755'N 24°31.278'E

(8) 65°39.629'N 24°31.009'E

2



Kuva viitteeksi, karttaotteet ei merikartan mittakaavassa.

(Traficom, Helsinki/Helsingfors 2023)

# Vuoksen vesistö

\*144/2023

2023-07-10

Suomi. Vuoksen vesistö. Lappeenranta. Porkka. Loisto Luovukkaluoto.  
Turvalaitteet

**Kartat**

L201, L201.1

**Edellinen**

134/2023 [↗](#)

Kumotaan: 180(T)/2022 [↗](#)

1

L201, L201.1

Muuta



Sektoriloisto. (4,5m, 1M)

LUOVUKKALUOTO  
VQ(5)Y.6s



LUOVUKKALUOTO  
VQ(2)WRG.3s



G 010,0°-037,0°



W 037,0°-051,0°



R 051,0°-082,0°



W 082,0°-198,0°



G 198,0°-217,6°



W 217,6°-222,5°



R 222,5°-234,0°

61°07.351'N 28°19.450'E 13561

(Traficom, Helsinki/Helsingfors 2023)

# Kymijoen vesistö

\*145/2023

2023-07-10

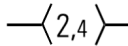



Suomi. Kymijoen vesistö. Asikkala. Vähä-Äiniön lahti. Turvalaitteet. Väylät

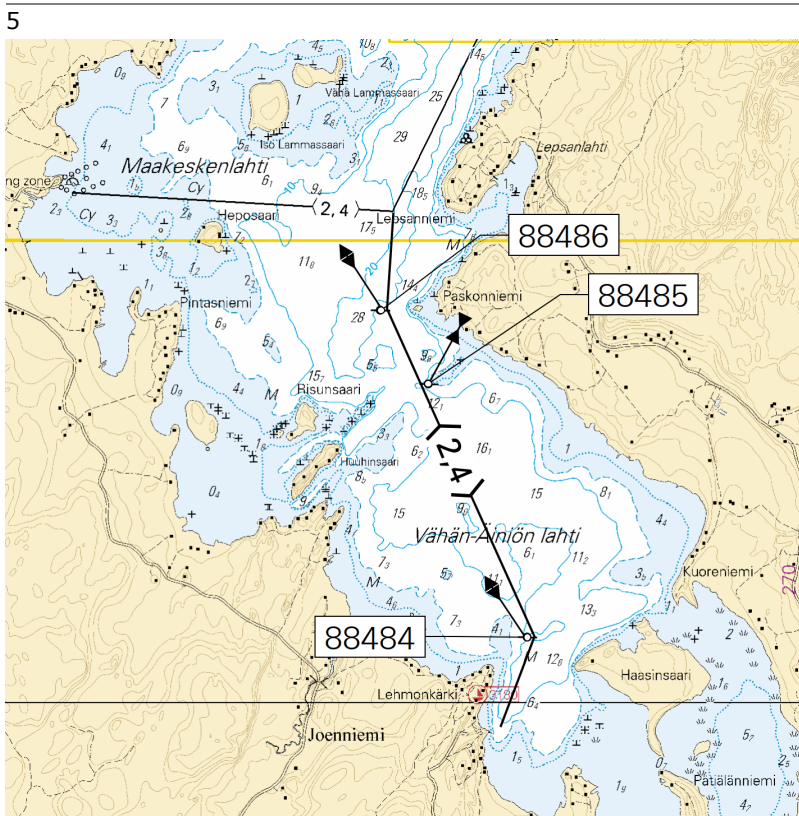
## Kartat

J308, J310

## Edellinen

2/2023 [↗](#)

1	J308, J310			
Lisää		Seuraavien pisteiden välille:	(1) 61°16.610'N 25°24.926'E	
			(2) 61°16.298'N 25°24.883'E	
			(3) 61°15.213'N 25°25.876'E	
			(4) 61°14.925'N 25°25.654'E	
2	J308, J310			
Lisää			61°16.295'N 25°24.855'E	88486
3	J308, J310			
Lisää			61°16.044'N 25°25.147'E	88485
4	J308, J310			
Lisää			61°15.213'N 25°25.846'E	88484



Kuva viitteeksi, karttaotteet ei merikartan mittakaavassa.

# Pohjoinen Itämeri

\*146(T)/2023

2023-07-10

Viro. Pohjoinen Itämeri. Hiidenmaa. Majakka Ristna sammutettu.  
Turvalaitteet

Kartat	Edellinen
952	130/2023 <a href="#">↗</a>
954	(INT 1210) 128/2023 <a href="#">↗</a>

Ajankohta: 15.7.2023 alkaen

1 952, 954

Muuta



58°56.40'N 22°03.32'E

(NtM 7/104(T), Tallinn 2023)

\*147(T)/2023

2023-07-10

Suomi. Pohjoinen Itämeri. Utön KA-puoli. Sukellustyöt. Esteet

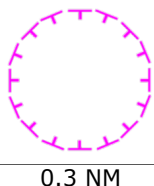
Kartat	Edellinen
952	146/2023 <a href="#">↗</a>
953	128/2023 <a href="#">↗</a>
954	(INT 1210) 146/2023 <a href="#">↗</a>

Ajankohta: n. 21.7.2023 - n. 27.7.2023 asti

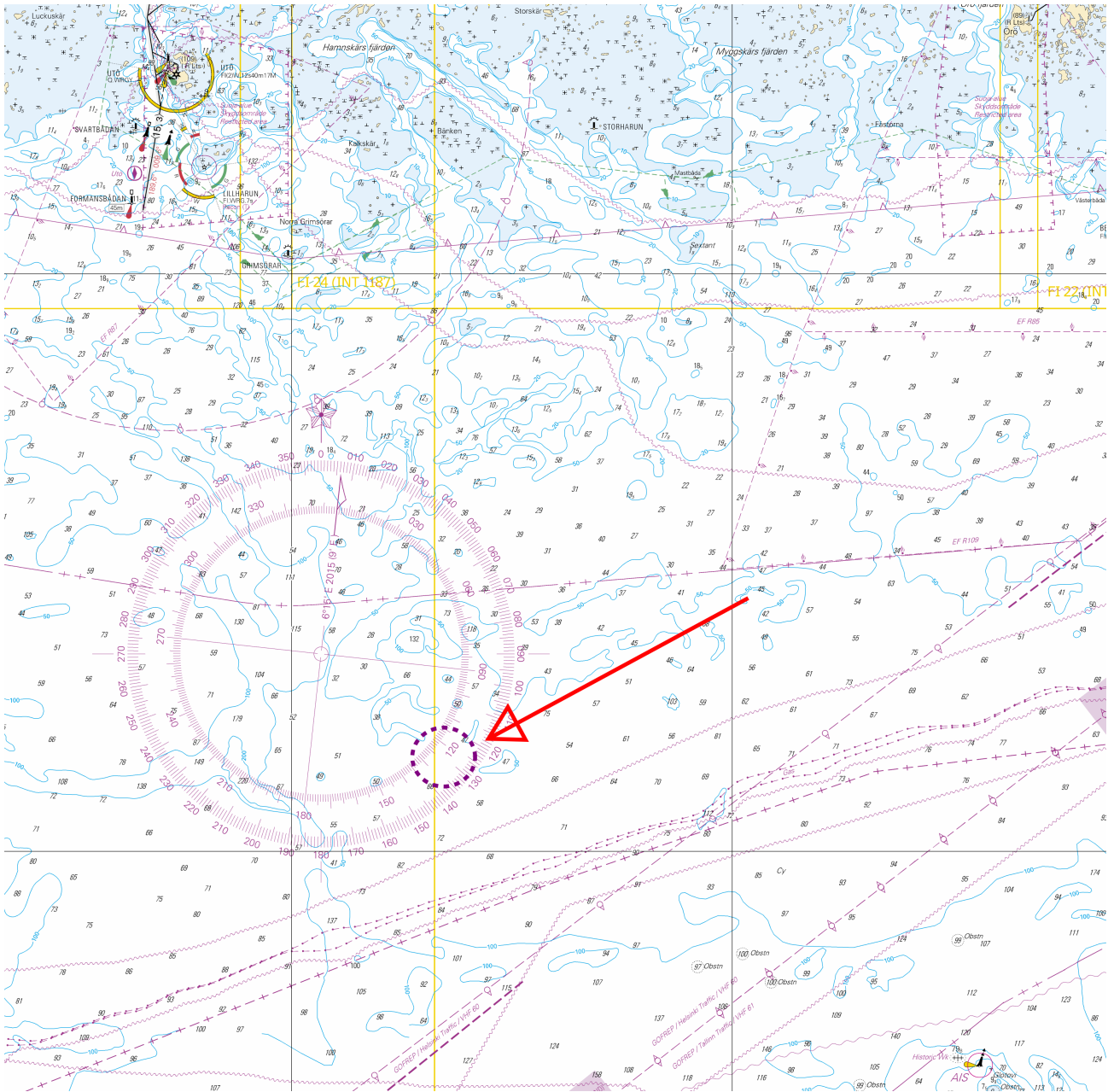
1  
Onnettomuustutkintakeskus suorittaa vedenalaisia töitä. Alueelle pääsy kielletty töiden aikana. Suoja-alue: 0.3 NM.

2 952, 953, 954

Lisää



59°22.92'N 21°40.33'E



Kuva viitteeksi, karttaotteet ei merikartan mittakaavassa.

(Traficom, Helsinki/Helsingfors 2023)

# Voimassa olevat Ennakko- (P) ja Tilapäiset- (T) - tiedonannot (10.07.2023)

## Suomenlahti

T&P	Kartat	Suomenlahti
174(T)/2019 <a href="#">☞</a>	951	Iso Tytärsaaren KA -puoli. Esteet
296(T)/2020 <a href="#">☞</a>	17, 18, 191, 952, A, B	Helsinki. Sipoo. Alueet ja rajat
19(T)/2021 <a href="#">☞</a>	951, A	Suursaaren LO -puoli. Loisto Severnyj Virgin sammutettu...Turvalaitteet
20(T)/2021 <a href="#">☞</a>	951, A	TSS OFF ROOSHER ISLAND. Majakka Rodser sammutettu...Turvalaitteet
228(T)/2021 <a href="#">☞</a>	951, A	Kulmamatala. Majakka Krestovyj sammutettu. Tiedonanto uusitaan. Turvalaitteet
296(T)/2021 <a href="#">☞</a>	18, 191, A, B	Kruunuvuori. Korkeasaari...Rakennettu maasto. Alikulkukorkeudet
303(T)/2021 <a href="#">☞</a>	18, 191, A, B	Helsinki. Hernesaari. Tiedonanto uusitaan. Turvalaitteet
304(T)/2021 <a href="#">☞</a>	18, 192, A, B	Helsinki. Vuosaari. Tiedonanto uusitaan. Turvalaitteet. Alueet ja rajat
65(T)/2022 <a href="#">☞</a>	A, S	Viipuri. Tuhoutunut loisto. Tiedonanto uusitaan. Turvalaitteet
66(T)/2022 <a href="#">☞</a>	A, S	Viipuri. Loiston valo poissa toiminnasta. Tiedonanto uusitaan. Turvalaitteet
86(T)/2022 <a href="#">☞</a>	18, 191, 952, A, B	Helsinki. Kruunuvuori. Rajoituksia vesiliikenteeseen. Väylät
90(T)/2022 <a href="#">☞</a>	951	Tiskolovo. Majakka Kajbolovo. Turvalaitteet
196(T)/2022 <a href="#">☞</a>	951	Narvanlahti. Alueet ja rajat
226(T)/2022 <a href="#">☞</a>	18, 191, A, B	Helsinki. Sompasaari. Kruununsillat. Tiedonanto uusitaan. Turvalaitteet
232(T)/2022 <a href="#">☞</a>	18, 191, A, B	Helsinki. Hernesaari. Tiedonanto uusitaan. Turvalaitteet. Alueet ja rajat
266(T)/2022 <a href="#">☞</a>	18, 191, A, B	Helsinki. Sompasaari...Tiedonanto uusitaan. Alueet ja rajat
61(T)/2023 <a href="#">☞</a>	14, 138, A	Kotka. Mussalon satama...Tiedonanto uusitaan. Alueet ja rajat
84(T)/2023 <a href="#">☞</a>	19, 20, B	Inkoo. Porkkalanselkä. Reunamerkki Inkoo 6 poissa toiminnasta. Turvalaitteet

## Saaristomeri

T&P	Kartat	Saaristomeri
107(T)/2021 <a href="#">☞</a>	26, 190, D	Naantali. Raumakari...Kirkonsalmi. Hyljekarkotinlautat. Turvalaitteet
253(T)/2022 <a href="#">☞</a>	26, D	Parainen. Kirjala. Hessund. Sillan korjaustyöt. Alueet ja rajat
15(T)/2023 <a href="#">☞</a>	27, 167, D	Parainen. Utön E -puoli. Turvalaitteet

## Ahvenanmeri

T&P	Kartat	Ahvenanmeri
-	-	

## Selkämeri

T&P	Kartat	Selkämeri
30(T)/2022 <a href="#">↗</a>	41, 127, E	Rauma. Ulko-Petäjäs. Alueet ja rajat
148(T)/2022 <a href="#">↗</a>	956	Härnösand. Vårdkasberget. Turvalaitteiden huoltotyöt. Turvalaitteet
160(T)/2022 <a href="#">↗</a>	41, 127, E	Rauma. Otanlahti. Kelluva saari. Esteet
1(T)/2023 <a href="#">↗</a>	42, 125, E	Pori. Tahkoluoto. Turvalaitteet
104(T)/2023 <a href="#">↗</a>	955	Porin edusta. ODAS -poijut. Turvalaitteet
108(T)/2023 <a href="#">↗</a>	40, 954, 955	Brändö. Kustavi. ODAS -poijut. Turvalaitteet
109(T)/2023 <a href="#">↗</a>	44, 813, 956, E	Kristiinankaupunki. Kristiinankaupungin majakka sammutettu...Turvalaitteet
127(T)/2023 <a href="#">↗</a>	41, 955, E	Uusikaupunki. Loisto Kajakulma sammutettu. Turvalaitteet
128(T)/2023 <a href="#">↗</a>	953, 954, 955, C	Saltvik. Brändö. Mittalaitteita pohjassa. Turvalaitteet

## Merenkurkku

T&P	Kartat	Merenkurkku
238(T)/2022 <a href="#">↗</a>	48, 115, 921, F, M	Vaasa. Vaskiluoto. Tiedonanto uusitaan. Turvalaitteet
57(T)/2023 <a href="#">↗</a>	957, F	Uumajan E -puoli. Loisto Fjärdgrund sammutettu. Turvalaitteet
110(T)/2023 <a href="#">↗</a>	48, 115, 820	Vaasa. Vaskiluoto. Ruoppaustyöt. Tiedonanto uusitaan. Alueet ja rajat
126(T)/2023 <a href="#">↗</a>	48, 115, 820	Vaasa. Vaskiluoto. Ruoppaustyöt. Alueet ja rajat
142(T)/2023 <a href="#">↗</a>	48, 115, 820, 956, 957, 8061, 8065	Vaasa. Vaskiluoto. Tiedonanto uusitaan. Turvalaitteet. Väylät. Väyläalueet

## Perämeri

T&P	Kartat	Perämeri
47(T)/2023 <a href="#">↗</a>	57, 119, 845, 846	Oulun satama. ( N2000 ) (BSCD2000)...Syvyystiedot. Väylät. Väyläalueet
102(T)/2023 <a href="#">↗</a>	57, 847	Oulu. Luodematalat. Turvalaitteet
103(T)/2023 <a href="#">↗</a>	59, 60, 854, 958	Kemin väylä. Kemin satama. Ruoppaustyöt. Alueet ja rajat

## Vuoksen vesistö

T&P	Kartat	Vuoksen vesistö
268(T)/2019 <a href="#">↗</a>	M	Kuopio. Kotkatniemi. Turvalaitteet
214(T)/2020 <a href="#">↗</a>		Leppävirta. Hyvärilä. Turvalaitteet
90(T)/2023 <a href="#">↗</a>	921, M	Kuopio. Loisto Sotkanselkä toiminnassa. Tiedonanto uusitaan. Turvalaitteet

## Kymijoen vesistö

T&P	Kartat	Kymijoen vesistö
-	-	

## Kokemäenjoen vesistö

T&P	Kartat	Kokemäenjoen vesistö
-	-	

## Oulujoen vesistö

T&P	Kartat	Oulujoen vesistö
-	-	

## Paatsjoen vesistö

T&P	Kartat	Paatsjoen vesistö
-	-	

## Saimaan kanava

T&P	Kartat	Saimaan kanava
-	-	

## Pohjoinen Itämeri

T&P	Kartat	Pohjoinen Itämeri
146(T)/2023 <a href="#">↗</a>	952, 954	Hiidenmaa. Majakka Ristna sammutettu. Turvalaitteet
147(T)/2023 <a href="#">↗</a>	952, 953, 954	Utön KA-puoli. Sukellustyöt. Esteet

## Tiedotuksia

T&P	Kartat	Tiedotuksia
291(T)/2022 <a href="#">↗</a>		Perämeri. Oulun edusta. V-AIS. Tiedonanto uusitaan.
99(T)/2023 <a href="#">↗</a>		Merikarvian edusta. Merenmittausta.
137(T)/2023 <a href="#">↗</a>		Helsinki. Korkeasaari. Sillanrakennustyöt. Rajoituksia vesiliikenteeseen.