



Underrättelser för sjöfarande

UfS 17/2024

Notiser: 137 - 153 / 20.06.2024



Innehållsförteckning

Titel	Sida
Index enligt område	2
Kortindex	3
Finska viken	4
Skärgårdshavet	7
Ålands hav	9
Kvarken	10
Bottenviken	12
Vuoksens vattendrag	17
Upplysningar	22
Preliminära (P) och Tillfälliga (T) notiser i kraft (20.06.2024)	26

Index enligt område

Finska viken

Kort

*138/2024 18, 191, 952, A, B

Skärgårdshavet

Kort

*139(T)/2024 25, 26, 37, D

*141/2024 25, 37, D

Ålands hav

Kort

140/2024 953, C

Kvarken

Kort

*142/2024 47, 48, 822, 956, 957

Bottenviken

Kort

*137(T)/2024 57, 847

*143/2024 60, 958

*144(T)/2024 57, 846

*145(T)/2024 57, 846, 958, 8071

Vuoksens vattendrag

Kort

*146/2024 M, V

*147/2024 M

*148/2024 M

Upplysningar

Kort

*149/2024

*150/2024

*151/2024

*152/2024

*153/2024

Kortindex

Kort	Notiser
18	*138/2024
25	*139(T)/2024, *141/2024
26	*139(T)/2024
37	*139(T)/2024, *141/2024
47	*142/2024
48	*142/2024
57	*137(T)/2024, *144(T)/2024, *145(T)/2024
60	*143/2024
191	*138/2024
822	*142/2024
846	*144(T)/2024, *145(T)/2024
847	*137(T)/2024
952	*138/2024
953	140/2024
956	*142/2024
957	*142/2024
958	*143/2024, *145(T)/2024
8071	*145(T)/2024
A	*138/2024
B	*138/2024
C	140/2024
D	*139(T)/2024, *141/2024
M	*146/2024, *147/2024, *148/2024
V	*146/2024

Finska viken

*138/2024


2024-06-20

Finland. Finska viken. Helsingfors. Kronberget. Högholmen. Ny bro.
Byggnader

Kort	Föregående
18	(INT 1250) 128/2024 ↗
191	(INT 1159) 114/2024 ↗
952	89/2024 ↗
A/INDEX, A626, A626.1, A/Helsinki - Tallinna	128/2024 ↗
B/INDEX, B626, B626.1, B/Helsinki - Tallinn	129/2024 ↗

Refererar:89/2024 [↗](#)

1 18, 191, 952, A/INDEX, A626, A626.1, A/Helsinki - Tallinna, B/INDEX, B626, B626.1, B/Helsinki - Tallinn

Inför 	Mellan följande positioner:	(1) 60°10.21'N 25°00.62'E
		(2) 60°10.35'N 25°00.37'E
		(3) 60°10.51'N 24°59.91'E
		(4) 60°10.57'N 24°59.63'E

2 Ändrad strandlinje. Se bilden nedan.

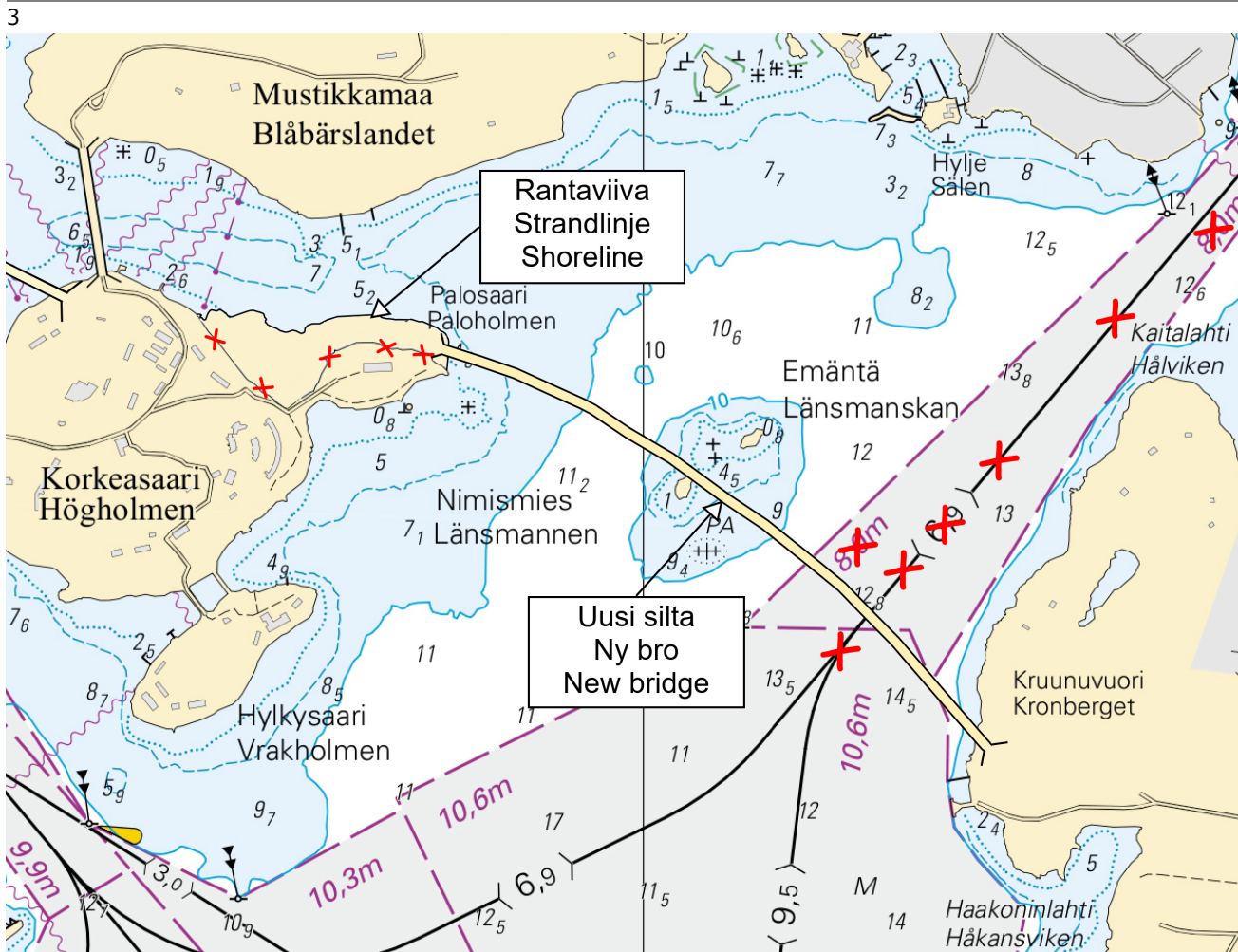
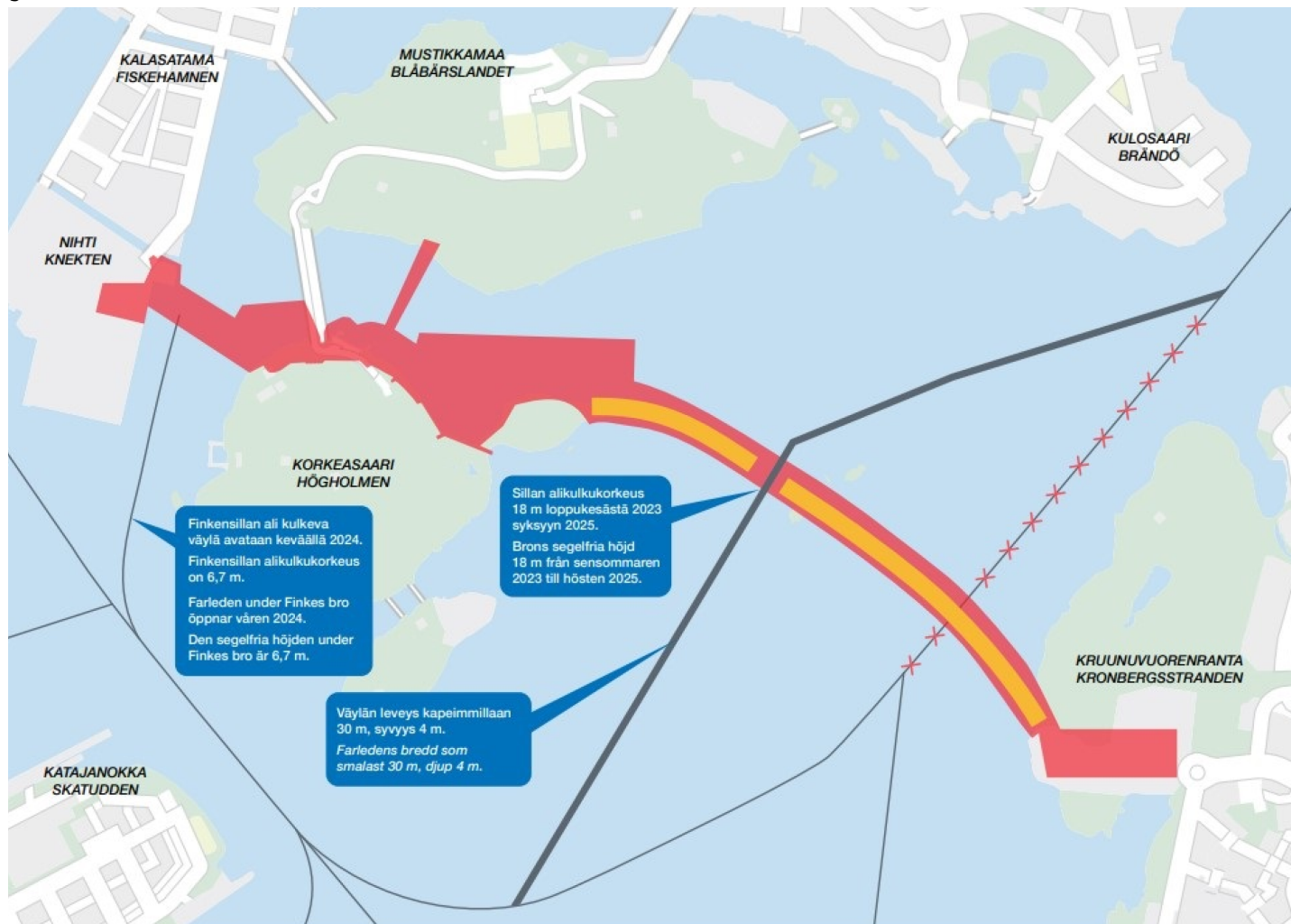


Bild för referens, kortutdrag inte i sjökortets skala.

På grund av byggandet av Kronbergsbron på Kronbergsfjärden har farleden på 6,9 meter till Brändö och Hertonäs strand (4860: Hertonäs farled 9,5/6,9 meter) stängts tills vidare. Den nya förbindelsen flyttas västerut från Kronbergsfjärden, väster om Länsmannen. Den tillfälliga farleden är en enskild farled där båtförarna åker på egen risk. Farleden har utmärkts med blåvita prickar ämnade för enskilda farleder. Prickarna har kardinalmärkeskännetecken och de har placerats som portar för att synas bättre och underlätta navigationen.

Under byggarbetet är förbindelsen alltså västerut från Länsmannen från riktningen Paloholmen på arbetsbron. Öppningens bredd är ungefär 30 meter och den segelfria höjden är från och med 25.7.2023 18 meter. Öppningens leddjupgående är minst 4 meter. Den segelfria höjden på den färdiga bron är 20,0 m (MW) 20,2 m (N2000) från och med hösten 2025.

5



- Tilapäinen väylä
Ny tillfällig farled
- Työsilta
Arbetsbro
- Työmaa-alue
Byggplatsområde
- Nykyinen käytössä oleva väylä
Nuvarande farled i bruk
- ✕✕ Väylä pois käytöstä
Farled inte i bruk

KRUUNUSILLAT

22.4.2024

Bild för referens, kortutdrag inte i sjökortets skala.

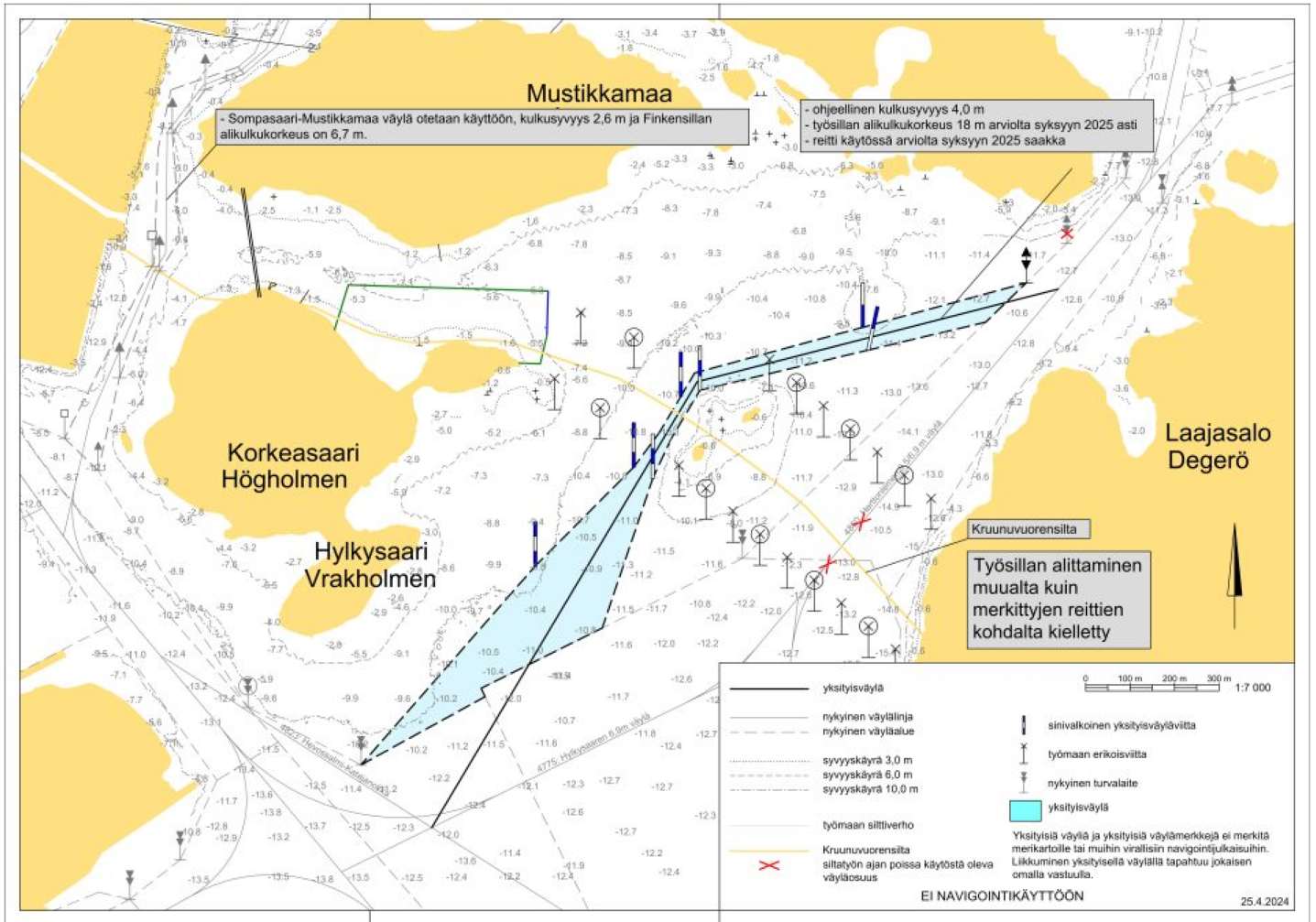


Bild för referens, kortutdrag inte i sjökortets skala.

Byggnadsarbete av Kronbroarna: <https://kruunusillat.fi/sv/for-batfolk/>

(Traficom, Helsinki/Helsingfors 2024)

Skärgårdshavet

*139(T)/2024


2024-06-20


Finland. Skärgårdshavet. Pargas. Själö. ODAS-bojar. Säkerhetsanordningar

Kort		Föregående
25	(INT 1188)	129/2024 ↗
26	(INT 1189)	129/2024 ↗
37	(INT 1198)	129/2024 ↗
D707, D708, D718		131/2024 ↗

Tidpunkt: till ca 31.8.2024

Refererar:129/2024 [↗](#)

1	25, 26, 37, D707, D708, D718		
Inför		60°15.095'N	21°57.830'E

2	25, 26, 37, D707, D708, D718		
Inför		60°15.106'N	21°57.785'E

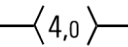

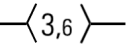
(Turun yliopisto, Åbo universitet, University of Turku 2024)

*141/2024

2024-06-20

Finland. Skärgårdshavet. Pargas. Berghamn. Farleder

Kort		Föregående
25	(INT 1188)	139/2024 ↗
37	(INT 1198)	139/2024 ↗
D716, D717, D717.2		139/2024 ↗

1	25, 37, D716, D717, D717.2		
Ändra	 4,0   3,6	Mellan följande positioner:	(1) 60°01.713'N 21°49.312'E
			(2) 60°03.244'N 21°48.167'E

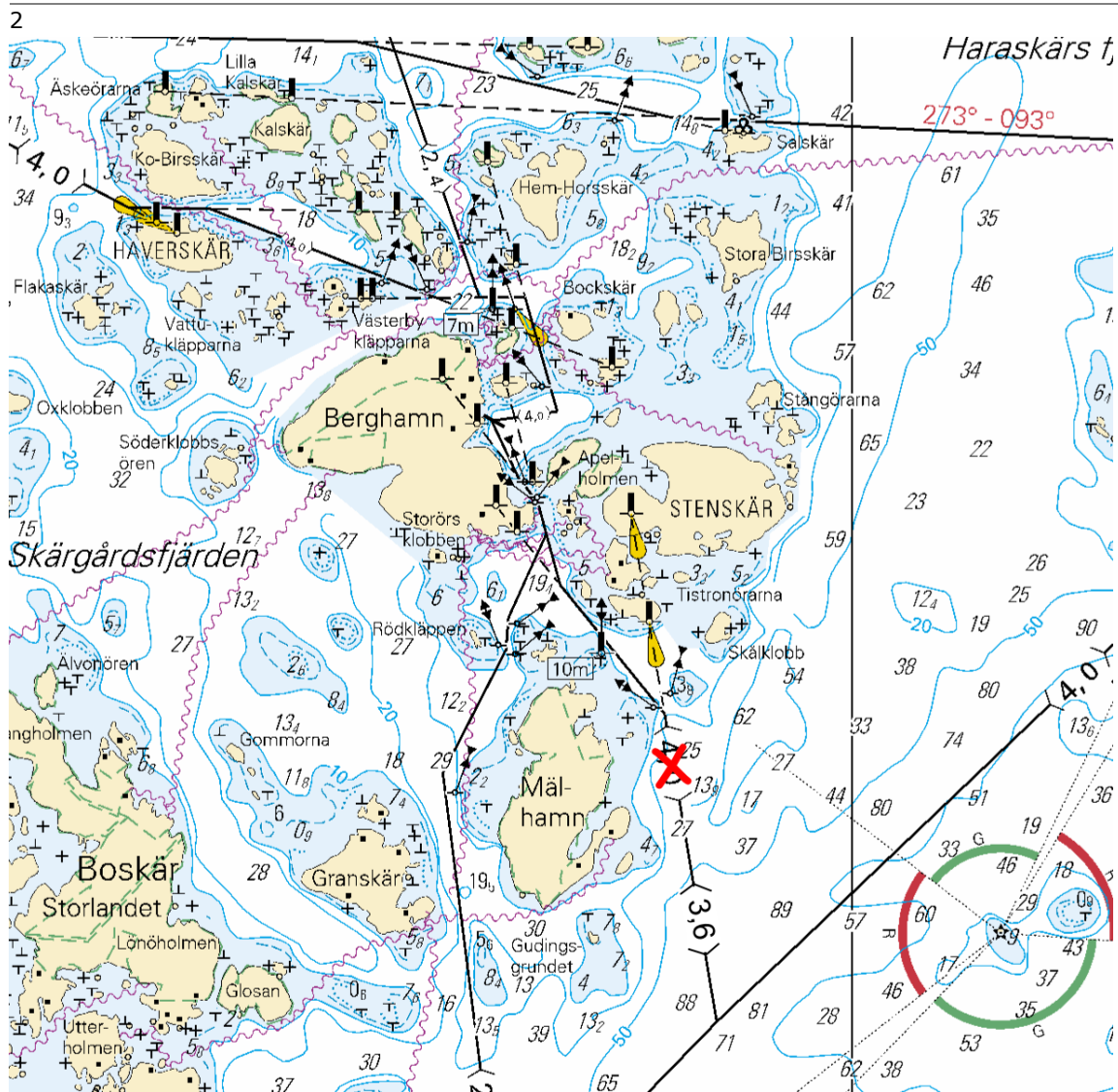


Bild för referens, kortutdrag inte i sjökortets skala.

(Traficom, Helsinki/Helsingfors 2024)

Ålands hav

140/2024

2024-06-20

Sverige. Ålands hav. O om Singö. Säkerhetsanordningar

Kort

953

C/INDEX, C/Ahvenanmeri

Föregående

116/2024 [↗](#)

131/2024 [↗](#)

1

953, C/INDEX, C/Ahvenanmeri

Ändra



STORLÄGET



F.W.6M



Racon (T)

60°12.429'N

18°49.197'E

(Ufs 912/16714, Norrköping 2024)

Kvarken













*142/2024

2024-06-20

Finland. Kvarken. Utprickning återutsatt efter vintern.
Säkerhetsanordningar

Kort		Föregående
47	(INT 1138)	107/2024 ↗
48	(INT 1139)	62/2024 ↗
822		62/2024 ↗
956		107/2024 ↗
957	(INT 1208)	113/2024 ↗

Utgår: 254(T)/2023 [↗](#)

1	48, 822, 956, 957				
Ändra	 V-AIS			63°16.11'N 20°48.08'E	8749
2	47, 822, 956, 957				
Ändra	 V-AIS			63°18.71'N 20°35.74'E	8756
3	47, 956, 957				
Ändra	 V-AIS			63°25.20'N 20°35.75'E	45946
4	47, 957				
Ändra	 V-AIS			63°27.03'N 20°38.33'E	53071

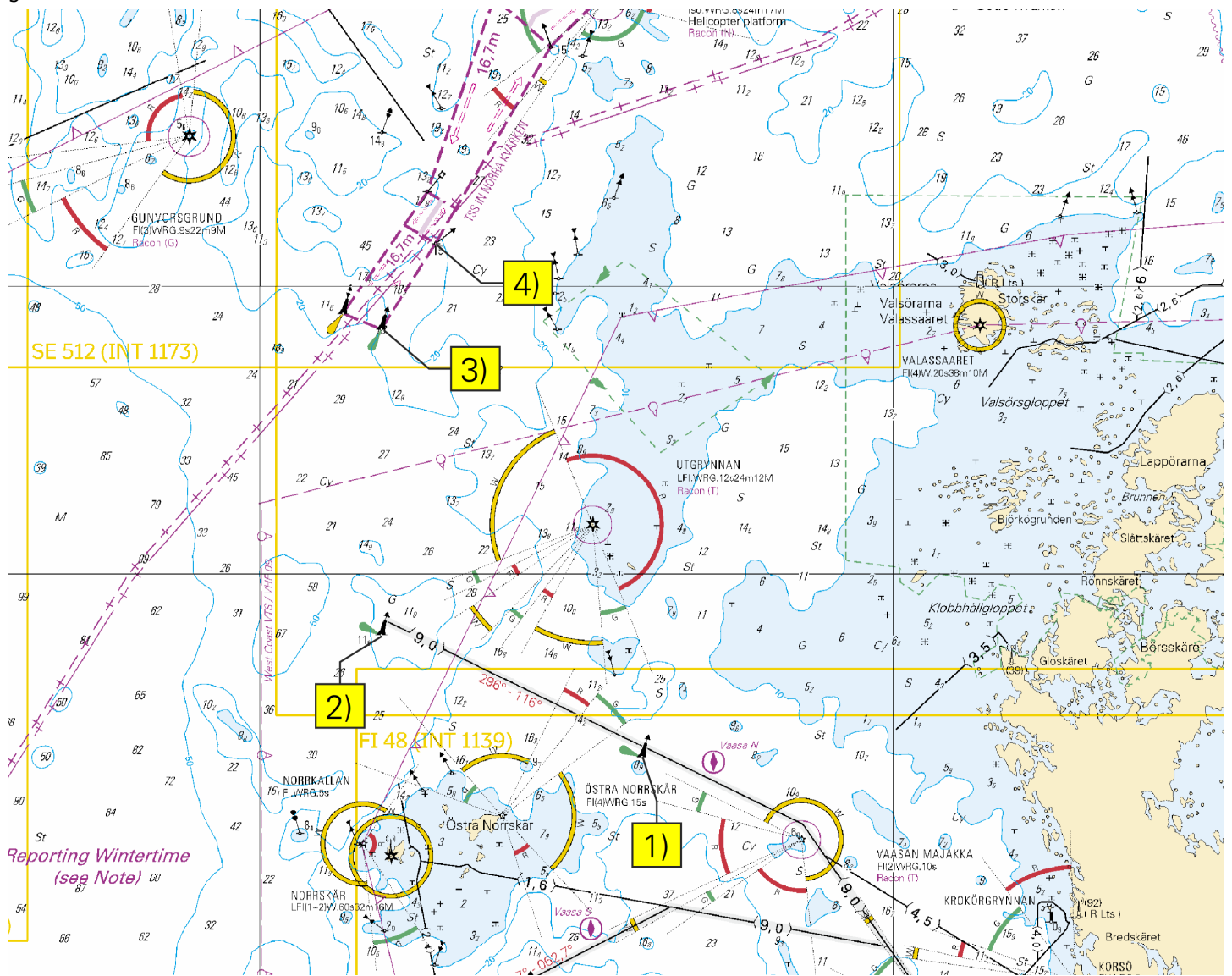


Bild för referens, kortutdrag inte i sjökortets skala.

(Traficom, Helsinki/Helsingfors 2024)

Bottenviken


*137(T)/2024

2024-06-19

Finland. Bottenviken. Utanför Uleåborg. Länsiletto. Säkerhetsanordningar

Kort		Föregående
57	(INT 1148)	92/2024 ↗
847		43/2024 ↗

Tidpunkt: till ca 30.9.2024

1				
Under reparationsarbetet är ensmärkets ljus ur bruk.				
2	57, 847			
Ändra				
	LÄNSILETTO LFI.6s (exting)	65°10.824'N	25°02.674'E	9142, (C4150.1)

(Traficom, Helsinki/Helsingfors 2024)


*143/2024

2024-06-20

Finland. Bottenviken. Utprickning återutsatt efter vintern.
Säkerhetsanordningar





Kort		Föregående
60	(INT 1152)	257/2023 ↗
958	(INT 1209)	113/2024 ↗

Utgår: 257(T)/2023 [↗](#)

1	60, 958				
Ändra	 		65°20.263'N	23°57.708'E	85067
2	60, 958				
Ändra	 		65°22.892'N	24°03.468'E	88395
3	60, 958				
Ändra	 		65°23.950'N	24°05.364'E	88398

Kort	Föregående
57	(INT 1148) 137/2024 ↗
846	92/2024 ↗

Tidpunkt: till ca 1.12.2024

1		57, 846			
Inför			65°02.347'N	25°08.336'E	88835
2		57, 846			
Inför			65°01.149'N	25°12.914'E	88834
3		57, 846			
Inför			65°01.111'N	25°12.632'E	88836
4		57, 846			
Inför			65°00.783'N	25°12.580'E	88833
5		57, 846			
Inför			65°00.773'N	25°11.825'E	88826

(Traficom, Helsinki/Helsingfors 2024)


Kort		Föregående
57	(INT 1148)	144/2024 ↗
846		144/2024 ↗
958	(INT 1209)	143/2024 ↗
8071/INDEX		111/2024 ↗

Tidpunkt: Tills vidare

1
Karlö vägbank

Ytterligare uppgifter: <https://vayla.fi/sv/planering-byggande>

2
57, 846, 958, 8071/INDEX

Inför 	Mellan följande positioner:	(1)	65°02.44'N	25°03.91'E
		(2)	65°02.25'N	25°06.36'E
		(3)	65°02.13'N	25°07.37'E
		(4)	65°01.55'N	25°08.99'E
		(5)	65°01.24'N	25°10.33'E
		(6)	65°00.50'N	25°11.85'E
		(7)	65°00.49'N	25°11.69'E
		(8)	65°01.17'N	25°10.17'E
		(9)	65°01.49'N	25°08.89'E
		(10)	65°02.05'N	25°07.31'E
		(11)	65°02.19'N	25°06.32'E
		(12)	65°02.36'N	25°03.84'E

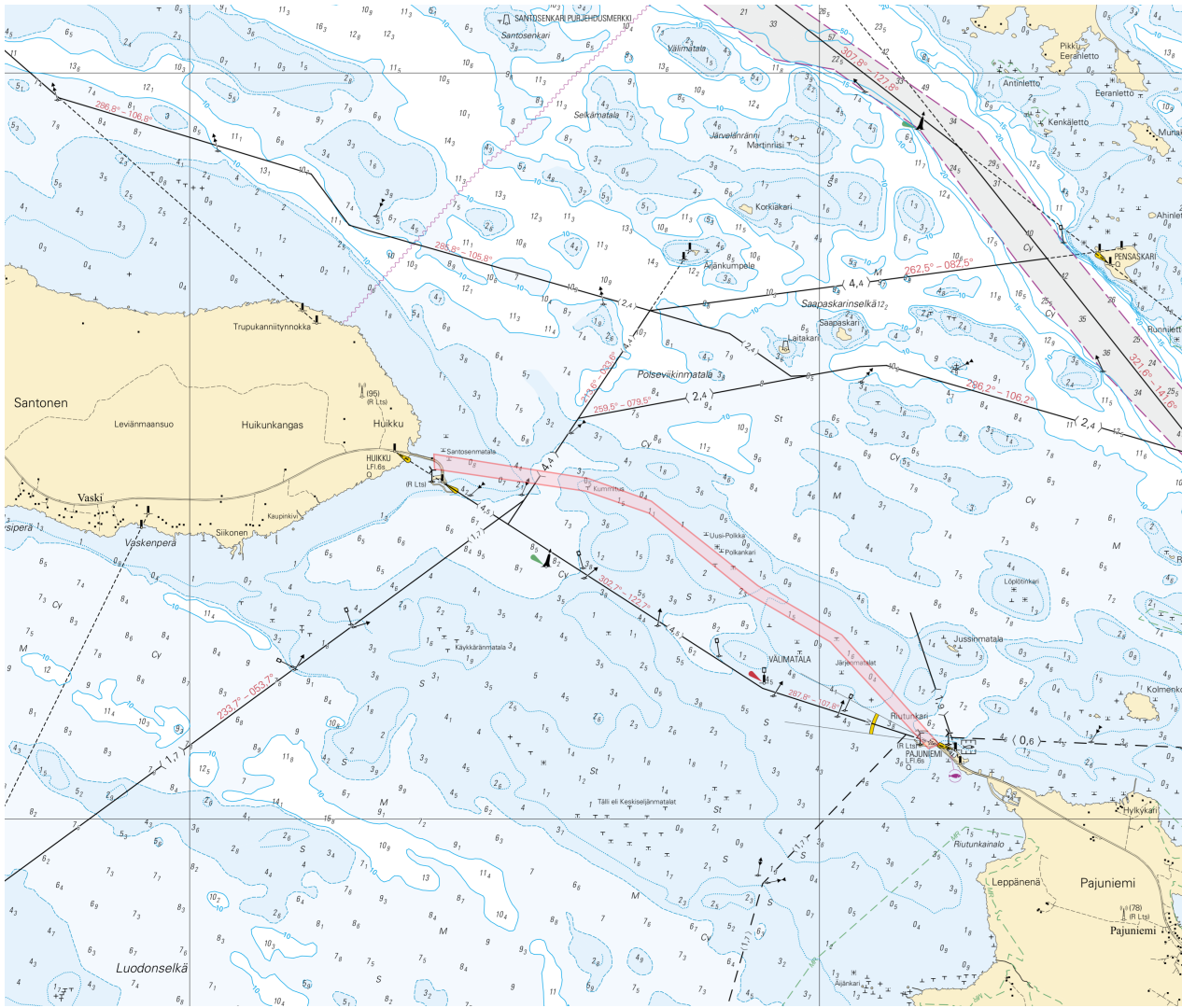


Bild för referens, kortutdrag inte i sjökortets skala.

(Traficom, Helsinki/Helsingfors 2024)

Vuoksens vattendrag

*146/2024

2024-06-20

Finland. Vuoksens vattendrag. Rantasalmi. Hinder. Djup

Kort









M226, M227

V226, V227

Föregående

134/2024 [↗](#)

135/2024 [↗](#)

1	Stryk	2	M226, V226	62°02.000'N	28°33.273'E
2	Inför		M226, V226	62°02.021'N	28°33.163'E
3	Inför		M226, V226	62°01.971'N	28°33.173'E
4	Inför		M226, V226	62°01.889'N	28°33.333'E
5	Inför		M226, M227, V226, V227	62°03.251'N	28°29.567'E
6	Inför		M226, M227, V226, V227	62°03.352'N	28°29.131'E
7	Flytta		M227, V227	Från 62°05.127'N 28°23.461'E	Till 62°05.132'N 28°23.492'E
8	Inför		M227, V227	62°05.512'N	28°23.584'E
9	Inför		M227, V227	62°05.731'N	28°20.795'E

10	Stryk	1		M227, V227	62°05.555'N	28°21.361'E
11	Inför			M227, V227	62°05.524'N	28°21.392'E
12	Inför			M227, V227 Korrigera 3 m djupkurva	62°05.606'N	28°21.340'E
13	Ändra	3 ₅	 	M227, V227	62°05.054'N	28°21.023'E

(Traficom, Helsinki/Helsingfors 2024)

*147/2024


2024-06-20

Finland. Vuoksens vattendrag. Heinävesi. Varkaus. Hinder. Djup

















Kort

M249, M250

Föregående

146/2024 

1	Ändra	4 ₁	 	M249, M250	62°17.201'N	28°36.001'E
2	Inför			M250	62°17.141'N	28°36.144'E
3	Ändra	3 ₁	 	M250	62°17.047'N	28°36.037'E
4	Ändra	4 ₆	 	M250	62°16.950'N	28°36.227'E
5	Inför			M249, M250	62°17.162'N	28°37.167'E

6			M250		
Inför				62°17.010'N	28°36.848'E
7			M250		
Ändra	4 ₁			62°16.983'N	28°37.229'E
8			M250		
Inför				62°16.705'N	28°36.544'E
9			M250		
Ändra	4 ₁			62°16.732'N	28°36.140'E
10			M250		
Inför				62°16.506'N	28°36.007'E
11			M250		
Ändra	4 ₁			62°16.037'N	28°36.341'E
12			M250		
Inför				62°16.205'N	28°35.321'E
13			M250		
Inför				62°14.938'N	28°35.644'E
14			M250		
Ändra	4 ₆			62°14.979'N	28°35.589'E
15			M250		
Ändra	6 ₅			62°15.121'N	28°36.582'E
16			M249, M250		
Inför				62°15.433'N	28°36.398'E










*148/2024

2024-06-20

Finland. Vuoksens vattendrag. Nyslott. Heinävesi. Hinder. Djup

Kort
M250

Föregående
147/2024 [↗](#)

1		M250			
Inför				62°12.599'N	28°46.116'E
2		M250			
Stryk	4 ₁			62°13.300'N	28°42.671'E
3		M250			
Inför				62°13.285'N	28°42.638'E
4		M250			
Stryk	3 ₁			62°13.269'N	28°40.956'E
5		M250			
Inför				62°13.285'N	28°40.894'E
6		M250			
Ändra	3 ₁  			62°13.430'N	28°41.697'E
7		M250			
Ändra	3 ₁  			62°13.751'N	28°41.333'E
8		M250			
Inför				62°13.898'N	28°42.204'E
9		M250			
Inför				62°14.082'N	28°43.282'E

10			M250		
Ändra	10			62°13.782'N	28°43.874'E

11			M250		
Inför				62°13.759'N	28°43.889'E

12			M250		
Inför				62°13.586'N	28°44.020'E

(Traficom, Helsinki/Helsingfors 2024)

Upplysningar

*149/2024

2024-06-20

Finland. Finsk kustlots. Handelssjöfartens farleder. Handelssjöfartens farleder 2.2.1 - Skärgårdshavet och Ålands hav.

Kort

Föregående

Refererar:109/2024 [↗](#)

1

Finsk kustlots 2.2.1 - Skärgårdshavet och Ålands hav

Transport- och kommunikationsverket Traficom publicerar sjökort och nautiska publikationer i Finland. Nautiska publikationer innehåller information som stöder sjökortsdata. Finsk kustlots (Sailing directions for Finnish waters) består av en allmän del (Del 1) samt områdesvisa farledsbeskrivningar (Del 2 – Handelssjöfartens farleder). Finsk kustlots - Del 1 innehåller allmän information om sjöfart i Finland, och är ämnad för internationellt bruk. Del 1 publiceras på engelska. De områdesvisa farledsbeskrivningarna innehåller djup- och dimensioneringsdata samt kortfattade farledsvisa instruktioner. De farledsvisa beskrivningarna publiceras på tre språk. Finsk kustlots publiceras i PDF-format, och finns tillgängliga på nätsidan: <https://fiho.fi/lnk/sd/sv>.

Farledsvisa beskrivningar publiceras områdesvis i samband med publicering av N2000 sjökorten. Publikation 2.2.1 - Skärgårdshavet och Ålands hav har publicerats den 11.6.2024.

Tillfälliga ändringar i farledsdata uppdateras inte i Finsk kustlots. Sjöfarare bör följa Underrättelser för sjöfarande samt försäkra att de nyaste publikationerna samt behövt länkat material finns tillgängliga ombord.

<https://www.traficom.fi/sv/vara-tjanster/underrattelser-sjofarande>

(Traficom, Helsinki/Helsingfors 2024)

*150/2024

2024-06-20

Finland. Nya fyrlistor.

Kort

Föregående

Refererar:287/2022 [↗](#)

1

Finlands fyrlista, kustområdet samt Finlands fyrlista, inlandsfarvattnen har uppdaterats. De nya publikationerna är daterade 11.6.2024. De nya fyrlistorna kan fritt laddas ner från Traficoms webbsidor - Våra tjänster:

<https://www.traficom.fi/sv/vara-tjanster/fyrlista-sjofart>

(Traficom, Helsinki/Helsingfors 2024)

*151/2024

2024-06-20

Finland. Nya sjökortsupplagor. (N2000) (BSCD2000).

Kort

Föregående

Refererar:123/2024 [↗](#)

1

Nimi	Oikaisupäivämäärä	Myyntipäivämäärä	Painos
Namn	Rättelsedatum	Utgivningsdatum	Upplaga
Name	Correction date	Release date	Edition
Merikarttasarja E (Selkämeri)	20.5.2024	14.6.2024	2024
Sjökortsserie E (Bottenhavet)	20.5.2024	14.6.2024	2024
Chart folio E (Bothnian Sea)	20.5.2024	14.6.2024	2024

(Traficom, Helsinki/Helsingfors 2024)

*152/2024

2024-06-20

Finland. Ny referensnivå N2000 (BSCD2000) för vattendjupet på sjökort.

Kort

Föregående

Refererar:125/2024 [↗](#)

1

Ny referensnivå N2000 (BSCD2000) för vattendjupet på sjökort

En referensnivå för djupdata enligt det riksomfattande höjdsystemet N2000 tas i bruk för finländska sjökort och farleder. Den nuvarande referensnivån för uppgifter om djup som på havsområden grundar sig på medelvattenståndet ersätts med en referensnivå som är bunden till höjdsystemet N2000.

Den pågående farleds- och sjökortseformen N2000 är en del av Östersjöländernas gemensamma projekt BSCD2000 (Baltic Sea Chart Datum). Övergången till den nya referensnivån för djupuppgifter kommer att påverka hur djup- och farledsuppgifter anges i sjökorten. Ändringen som kommer att synas i sjökortens farleds- och djupuppgifter beror på skillnaden mellan referensnivåerna som används för närvarande och nollpunkten i systemet N2000. Bilden 3.

En enhetlig referensnivå

På N2000-sjökortsprodukter anges uppgifterna om djup och farleder i höjdsystemet N2000, som är bundet till jordskorpan, i stället för de tidigare systemen med teoretiskt medelvatten MSL (Mean Sea Level) / MW (Mean Water) för havsområden. I det teoretiska medelvattenståndet är nollpunkten medelvärdet av vattenståndet för året i fråga, dvs. nollpunkten har årligen förändrats några millimeter. Nollpunkten i det nya N2000 systemet är fast bunden till jordskorpan, opåverkad av landhöjning eller havsytan. Eftersom nollpunkten i N2000 systemet är under det nuvarande medelvattenståndet MSL, blir djupavläsningar cirka 10-20 cm mindre på sjökorten, beroende på området, på grund av förändringen i referensnivån.

Det tillgängliga vattendjupet förändras inte av att informationen om vattenståndet enligt N2000-systemet beaktas. Bilden 4.

Motsvarande höjning syns i vattenståndet, så mängden vatten som finns till förfogande ändras inte. Betydelsen av vattenståndet med tanke på det tillgängliga djupet kommer att öka. Meteorologiska institutet har sedan september 2021 publicerat observationer och prognoser för vattenståndet parallellt i förhållande till N2000 och MSL.

(<https://sv.ilmatieteenlaitos.fi/vattenstandet>).

Eftersom det under övergångsperioden används samtidigt sjökort enligt både det gamla och det nya systemet, är det viktigt att säkerställa referensnivån på sjökortet som används och motsvarande vattenståndsvärde. I katalogen över sjökort i Finland finns alltid uppdaterad information om gällande sjökortsupplaga och den referensnivå som används i den.

Till katalog över sjökort: <https://www.traficom.fi/sv/katalog-over-sjokort-i-finland>

Ytterligare information om farleds- och sjökortsreformen N2000: <https://www.traficom.fi/sv/transport/sjofart/farleds-och-sjokortsreformen-n2000>.

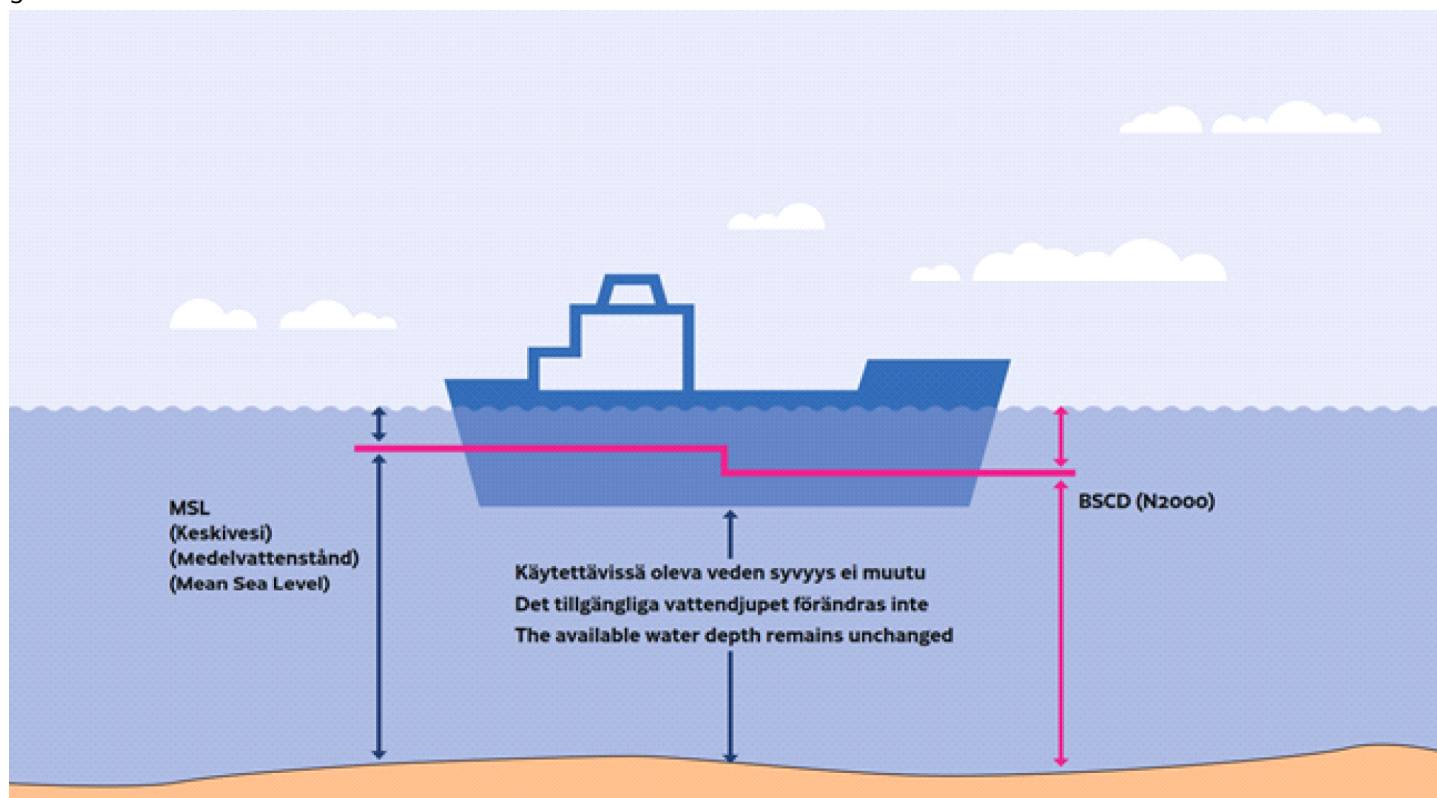
2

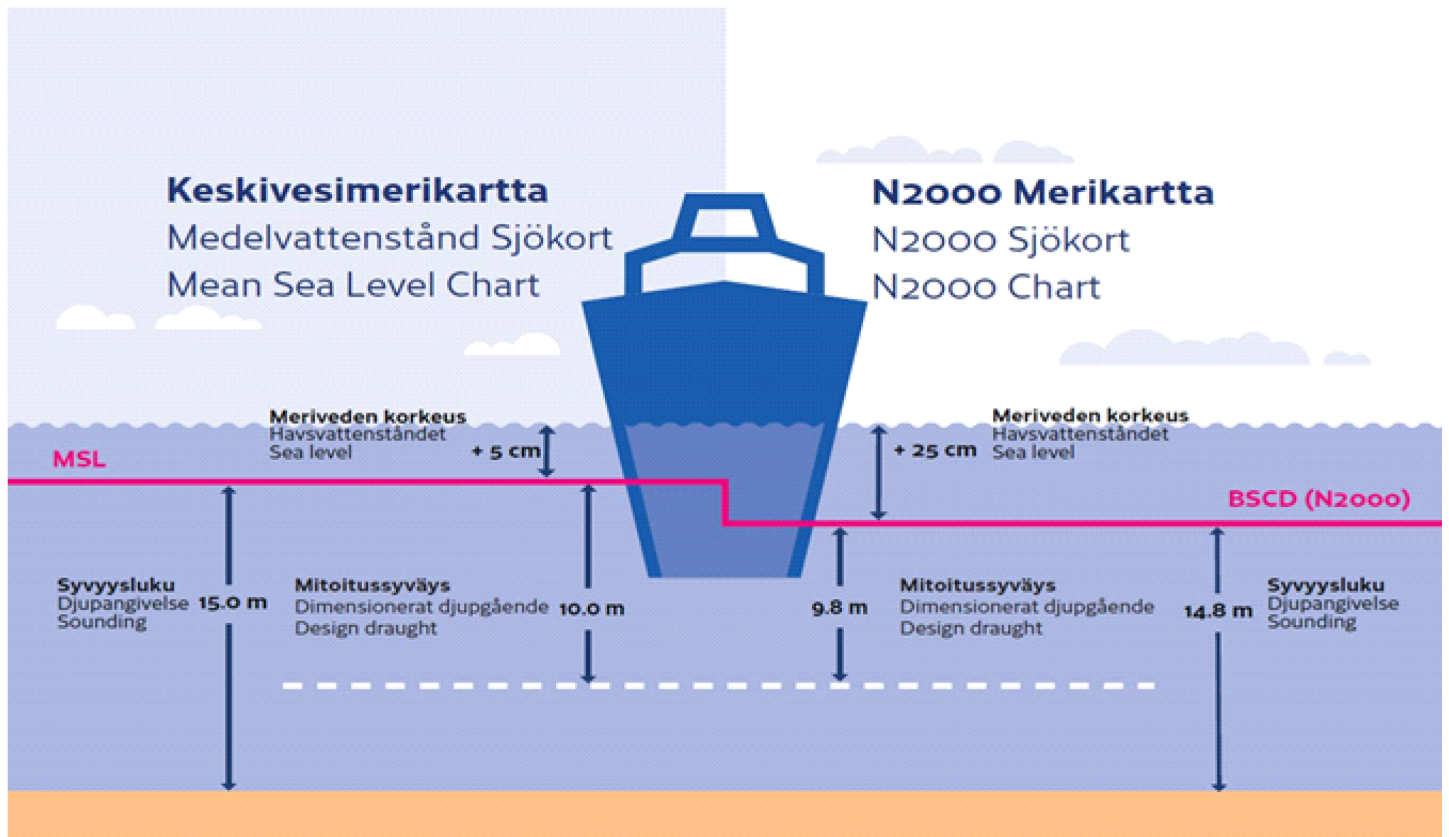
En ny anvisning om principerna för tillämpning av farledsdjup: <https://fiho.fi/lnk/chdepth/sv>
title="https://fiho.fi/lnk/chdepth/sv" target="_blank"><https://fiho.fi/lnk/chdepth/sv>

Publikationen Finsk kustlots: <https://fiho.fi/lnk/chdepth/sv> title="https://fiho.fi/lnk/chdepth/sv"
target="_blank"><https://fiho.fi/lnk/chdepth/sv> <https://fiho.fi/lnk/sd/sv>

Redovisning av farledsuppgifter på S-57 ENC-sjökort: <https://www.traficom.fi/sv/aktuellt/redovisning-av-farledsuppgifter-pa-s-57-enc-sjokort>.

3





(Traficom, Helsinki/Helsingfors 2024)

*153/2024

2024-06-20

Finland. ANMÄLAN OM ANVÄNDNING AV FARLED.

Kort

Föregående

Refererar:126/2024 [↗](#)

1

ANMÄLAN OM ANVÄNDNING AV FARLED

Transport- och kommunikationsverket Traficom har publicerat anvisningen "Anmälan om användning av farled", där principerna för tillämpning av farledsdjup preciseras. Baserat på anvisningen har publikationen Sailing Directions for Finnish waters uppdaterats. Även Fintraffic har uppdaterat sina instruktioner (Master's Guide).

Om fartygets djupgående är större än det med vattenståndet justerade dimensionerade djupgåendet, eller fartyget på annat sätt framförs på farleden på ett sätt som avviker från dimensioneringen, ska fartyget säkerställa att dess kölmarginal (net UKC) är tillräckligt stor och demonstrera det till den VTS-central som ansvarar för att övervaka farleden. Fartygets operatör, ombud eller befälhavare ska göra anmälan om användning av farled minst 24 timmar före ankomsten till lotsplatsen eller senast när fartyget lämnar hamnen mot en hamn i Finland. Avgående fartyg ska göra anmälan på motsvarande sätt genast när det är möjligt, men senast i samband med avgångsrapporten innan fartyget avgår.

Detaljerade instruktioner ges av VTS i Master's Guide publikationerna; <https://fiho.fi/lnk/vtsguide/sv>

Mer information finns även i publikationen Sailing Directions for Finnish waters (engelska)

https://fiho.fi/npub/sd/SD_1_EN.pdf samt i anvisningen Anmälan om användning av farled <https://fiho.fi/lnk/chnote/sv>

(Traficom, Helsinki/Helsingfors 2024)

Preliminära (P) och Tillfälliga (T) notiser i kraft (20.06.2024)

Finska viken

T&P	Kort	Finska viken
174(T)/2019 ↗	951	SO om Bol'soj Tjuters. Hinder
296(T)/2020 ↗	17, 18, 191, 952, A, B	Helsingfors. Sibbo. Områden och gränser
20(T)/2021 ↗	951, A	TSS OFF ROOSHER ISLAND. Fyren Rodser släckt...Säkerhetsanordningar
228(T)/2021 ↗	951, A	Krestovj. Fyren Krestovj släckt...Säkerhetsanordningar
304(T)/2021 ↗	18, 192, A, B	Helsingfors. Nordsjö...Säkerhetsanordningar. Områden och gränser
65(T)/2022 ↗	A, S	Viborg. Förstört sjömärke med fyrljus...Säkerhetsanordningar
66(T)/2022 ↗	A, S	Viborg. Ljuset på fyren ur bruk...Säkerhetsanordningar
86(T)/2022 ↗	18, 191, 952, A, B	Helsingfors. Kronberget. Begränsningar i sjötrafiken. Farleder
90(T)/2022 ↗	951	Tiskolovo. Fyren Kajbolovo. Säkerhetsanordningar
229(T)/2023 ↗	18, 191, A, B	Helsingfors. Ärtholmen. Säkerhetsanordningar
230(T)/2023 ↗	18, 191, A, B	Helsingfors. Ärtholmen. Säkerhetsanordningar. Områden och gränser
270(T)/2023 ↗	951, 952	N om Purekkarineem. Flytande hinder indragen. Hinder
271(T)/2023 ↗	951, 952	N om Purekkarineem. Flytande hinder. Hinder
35(T)/2024 ↗	14, 138, A	Kotka. Lehmäsaari. Ensmärke förstört. Säkerhetsanordningar
52(T)/2024 ↗	952, A, B	Prangli. Kelnase. Byggnadsarbeten. Områden och gränser
80(T)/2024 ↗	18, 952, A, B	SV om Helsinginmatala. ODAS -prick. Säkerhetsanordningar
115(T)/2024 ↗	21, B	Raseborg. Jomalvik. Farledsavsnittet avstängt. Områden och gränser

Skärgårdshavet

T&P	Kort	Skärgårdshavet
189(T)/2023 ↗	26, D	Pargas. Kirjala...Begränsningar i sjötrafiken. Områden och gränser
20(T)/2024 ↗	26, 190, D	Åbo. Aura å. Muddringsarbeten. Områden och gränser
40(T)/2024 ↗	26, 190, D	Nådendal. Raumakari...Underrättelsen upprepas. Säkerhetsanordningar
74(T)/2024 ↗	27, 167, D	Pargas. S om Utö. ODAS-boj. Säkerhetsanordningar
130(T)/2024 ↗	27, D	Pargas. S om Utö. ODAS-boj. Säkerhetsanordningar
139(T)/2024 ↗	25, 26, 37, D	Pargas. Själo. ODAS-bojar. Säkerhetsanordningar

Ålands hav

T&P	Kort	Ålands hav
97(T)/2024 ↗	32, 160, C	Mariehamn. Lemströms kanal...Områden och gränser

Bottenhavet

T&P	Kort	Bottenhavet
30(T)/2022 ↗	41, 127, E	Raumo. Ulko-Petäjäs. Områden och gränser
160(T)/2022 ↗	41, 127, E	Raumo. Otanlahti. Floating Island. Hinder
128(T)/2023 ↗	953, 954, 955, C	Saltvik. Brändö. Mätutrustning på havsbotten. Säkerhetsanordningar
253(T)/2023 ↗	955	O om Gävle. Fyren tillfälligt släckt. Säkerhetsanordningar
8(T)/2024 ↗	42, 125, E	Björneborg. Vetenskär. Underrättelsen upprepas. Säkerhetsanordningar
76(T)/2024 ↗	955	O om Gävle. Fyren Purrutsgrund släckt. Säkerhetsanordningar
95(T)/2024 ↗	42, 125, 955, E	Björneborg. Vetenskär. Fyren Kaijakari släckt. Säkerhetsanordningar
120(T)/2024 ↗	43, 113, 955, E	Sastmola. Muddringsarbeten. Områden och gränser
121(T)/2024 ↗	45, 46, 815, 816	Korsnäs. Mätutrustning på havsbotten. Hinder

Kvarken

T&P	Kort	Kvarken
238(T)/2022 ↗	48, 115, 921, F, M	Vasa. Vasklot. Underrättelsen upprepas. Säkerhetsanordningar
57(T)/2023 ↗	957, F	S om Umeå. Fyren Fjärdgrund släckt. Säkerhetsanordningar
126(T)/2023 ↗	48, 115, 820	Vasa. Vasklot. Muddringsarbeten. Områden och gränser
142(T)/2023 ↗	48, 115, 820, 956, 957, 8061, 8065	Vasa. Vasklot...Säkerhetsanordningar. Farleder. Farledsområden
255(T)/2023 ↗	48, 115, 820	Vasa. Vasklot. Underrättelsen upprepas. Säkerhetsanordningar
256(T)/2023 ↗	48, 115, 820	Vasa. Vasklot. Muddringsarbeten. Underrättelsen upprepas. Områden och gränser
266(T)/2023 ↗	47, 825, 956, 957, 8065	TSS in Norra Kvarken. Bojar tillfälligt indragna för vintern. Säkerhetsano...
62(T)/2024 ↗	48, 819, 822, 956, 957, 8061, 8065	Korsholm. V om Replot. Fyren Vaasan Majakka släckt. Säkerhetsanordningar

Bottenviken

T&P	Kort	Bottenviken
47(T)/2023 ↗	57, 119, 845, 846	Uleåborgs hamn. (N2000) (BSCD2000)...Djup. Farleder. Farledsområden
263(T)/2023 ↗	55, 119, 838, 839, 958, 8071	Brahestad. Fyren Heikinkari släckt. Säkerhetsanordningar
133(T)/2024 ↗	59, 854	Torneå. Pensaskari. Säkerhetsanordningar
137(T)/2024 ↗	57, 847	Utanför Uleåborg. Länsiletto. Säkerhetsanordningar
144(T)/2024 ↗	57, 846	Uleåborg. Pajuniemi. Säkerhetsanordningar
145(T)/2024 ↗	57, 846, 958, 8071	Karlö. Brobyggnadsarbeten. Områden och gränser

Vuoksens vattendrag

T&P	Kort	Vuoksens vattendrag
268(T)/2019 ↗	M	Kuopio. Kotkatniemi. Säkerhetsanordningar
214(T)/2020 ↗		Leppävirta. Hyvärilä. Säkerhetsanordningar
90(T)/2023 ↗	921, M	Kuopio. Fyren Sotkanselkä i drift...Säkerhetsanordningar

Kymmene älvs vattendrag

T&P	Kort	Kymmene älvs vattendrag
-	-	

Kumo älvs vattendrag

T&P	Kort	Kumo älvs vattendrag
-	-	

Ule älvs vattendrag

T&P	Kort	Ule älvs vattendrag
-	-	

Paatsjoki vattendrag

T&P	Kort	Paatsjoki vattendrag
-	-	

Saima kanal

T&P	Kort	Saima kanal
10(T)/2024 ↗		Saima kanal stängt för vintersäsongen.

Norra Östersjön

T&P	Kort	Norra Östersjön
11(T)/2024 ↗	952, 953, 954	Dagö. Tahkuna. Fyren Lehtma släckt. Säkerhetsanordningar

Upplysningar

T&P	Kort	Upplysningar
291(T)/2022 ↗		Bottenviken. Utanför Uleåborg. V-AIS. Underrättelsen upprepas.
99(T)/2023 ↗		Utanför Sastmola. Sjömätningar utförs.
137(T)/2023 ↗		Helsingfors. Högholmen. Brobyggnadsarbeten. Begränsningar i sjötrafiken.
102(T)/2024 ↗		Pargas. Hessund. Brobyggnadsarbeten.