



Underrättelser för sjöfarande

Ufs 26/2024

Notiser: 205 - 207 / 20.09.2024



Innehållsförteckning

Titel	Sida
Index enligt område	2
Kortindex	3
Finska viken	4
Skärgårdshavet	5
Kvarken	6
Preliminära (P) och Tillfälliga (T) notiser i kraft (20.09.2024)	7

Index enligt område

Finska viken**Kort**

*205/2024

20, B

Skärgårdshavet**Kort**

*206/2024

25, 26, 37, D

Kvarken**Kort**

207/2024

957, 8061, 8065

Kortindex

Kort	Notiser
20	*205/2024
25	*206/2024
26	*206/2024
37	*206/2024
957	207/2024
8061	207/2024
8065	207/2024
B	*205/2024
D	*206/2024

Finska viken

*205/2024

2024-09-20

Finland. Finska viken. Ingå. Laverörarna. Djup

Kort

20

B632

(INT 1252)

Föregående

198/2024 [↗](#)

201/2024 [↗](#)

1

20, B632

Inför

$\frac{1}{5}$
T

59°57.535'N

23°58.033'E

(Traficom, Helsinki/Helsingfors 2024)

Skärgårdshavet


*206/2024


2024-09-20

Finland. Skärgårdshavet. Pargas. Själö. Indragna ODAS-bojar.
Säkerhetsanordningar

Kort		Föregående
25	(INT 1188)	168/2024 ↗
26	(INT 1189)	184/2024 ↗
37	(INT 1198)	184/2024 ↗
D707, D708, D718		193/2024 ↗

Utgår: 139(T)/2024 [↗](#)

1		25, 26, 37, D707, D708, D718		
Stryk			60°15.095'N	21°57.830'E

2		25, 26, 37, D707, D708, D718		
Stryk			60°15.106'N	21°57.785'E

(Turun yliopisto, Åbo universitet, University of Turku 2024)



Kvarken

207/2024

2024-09-20

Sverige. Kvarken. Ängesön. Indragen racon. Säkerhetsanordningar

Kort		Föregående
957	(INT 1208)	159/2024 ↗
8061/INDEX		62/2024 ↗
8065/Vaasa - Uumaja		107/2024 ↗

1		957, 8061/INDEX, 8065/Vaasa - Uumaja		
Ändra			63°40.796'N	20°55.482'E
	Jägarören Racon (OE)			

(Ufs 1032/18629, Norrköping 2024)

Preliminära (P) och Tillfälliga (T) notiser i kraft (20.09.2024)

Finska viken

T&P	Kort	Finska viken
174(T)/2019 🔗	951	SO om Bol'soj Tjuters. Hinder
296(T)/2020 🔗	17, 18, 191, 952, A, B	Helsingfors. Sibbo. Områden och gränser
20(T)/2021 🔗	951, A	TSS OFF ROOSHER ISLAND. Fyren Rodser släckt...Säkerhetsanordningar
228(T)/2021 🔗	951, A	Krestovjy. Fyren Krestovjy släckt...Säkerhetsanordningar
304(T)/2021 🔗	18, 192, A, B	Helsingfors. Nordsjö...Säkerhetsanordningar. Områden och gränser
65(T)/2022 🔗	A, S	Viborg. Förstört sjömärke med fyrljus...Säkerhetsanordningar
66(T)/2022 🔗	A, S	Viborg. Ljuset på fyren ur bruk...Säkerhetsanordningar
86(T)/2022 🔗	18, 191, 952, A, B	Helsingfors. Kronberget. Begränsningar i sjötrafiken. Farleder
90(T)/2022 🔗	951	Tiskolovo. Fyren Kajbolovo. Säkerhetsanordningar
229(T)/2023 🔗	18, 191, A, B	Helsingfors. Ärtholmen. Säkerhetsanordningar
230(T)/2023 🔗	18, 191, A, B	Helsingfors. Ärtholmen. Säkerhetsanordningar. Områden och gränser
270(T)/2023 🔗	951, 952	N om Purekkarineem. Flytande hinder indragen. Hinder
35(T)/2024 🔗	14, 138, A	Kotka. Lehmäsaari. Ensmärke förstört. Säkerhetsanordningar
52(T)/2024 🔗	952, A, B	Prangli. Kelnase. Byggnadsarbeten. Områden och gränser
80(T)/2024 🔗	18, 952, A, B	SV om Helsinginmatala. ODAS -prick. Säkerhetsanordningar
194(T)/2024 🔗	18, 191, A, B	Helsingfors. Sumparn. Säkerhetsanordningar

Skärgårdshavet

T&P	Kort	Skärgårdshavet
189(T)/2023 🔗	26, D	Pargas. Kirjala...Begränsningar i sjötrafiken. Områden och gränser
40(T)/2024 🔗	26, 190, D	Nådendal. Raumakari...Underrättelsen upprepas. Säkerhetsanordningar
74(T)/2024 🔗	27, 167, D	Pargas. S om Utö. ODAS-boj. Säkerhetsanordningar
130(T)/2024 🔗	27, D	Pargas. S om Utö. ODAS-boj. Säkerhetsanordningar
168(T)/2024 🔗	25, 26, 37, D	Pargas. Sjalö. ODAS-boj. Säkerhetsanordningar
193(T)/2024 🔗	22, 24, B, D	Kimitoön. Simpskar. Säkerhetsanordningar. Farledsområden
201(T)/2024 🔗	23, B	Kimitoön. Strömma. Broreparationer. Områden och gränser

Ålands hav

T&P	Kort	Ålands hav
97(T)/2024 ↗	32, 160, C	Mariehamn. Lemströms kanal...Områden och gränser
154(T)/2024 ↗	31, 935, 953, C	Lemland. Fyren Lågskår släckt. Säkerhetsanordningar
155(T)/2024 ↗	31, 935, C	TSS SOUTH ÅLAND SEA. Fyren Flötjan släckt. Säkerhetsanordningar

Bottenhavet

T&P	Kort	Bottenhavet
30(T)/2022 ↗	41, 127, E	Raumo. Ulko-Petäjäs. Områden och gränser
160(T)/2022 ↗	41, 127, E	Raumo. Otanlahti. Floating Island. Hinder
128(T)/2023 ↗	953, 954, 955, C	Saltvik. Brändö. Mätutrustning på havsbotten. Säkerhetsanordningar
8(T)/2024 ↗	42, 125, E	Björneborg. Vetenskär. Underrättelsen upprepas. Säkerhetsanordningar
76(T)/2024 ↗	955	O om Gävle. Fyren Purrutsgrund släckt. Säkerhetsanordningar
95(T)/2024 ↗	42, 125, 955, E	Björneborg. Vetenskär. Fyren Kaijakari släckt. Säkerhetsanordningar
121(T)/2024 ↗	45, 46, 815, 816	Korsnäs. Mätutrustning på havsbotten. Hinder

Kvarken

T&P	Kort	Kvarken
238(T)/2022 ↗	48, 115, 921, F, M	Vasa. Vasklot. Underrättelsen upprepas. Säkerhetsanordningar
126(T)/2023 ↗	48, 115, 820	Vasa. Vasklot. Muddringsarbeten. Områden och gränser
142(T)/2023 ↗	48, 115, 820, 956, 957, 8061, 8065	Vasa. Vasklot...Säkerhetsanordningar. Farleder. Farledsområden
255(T)/2023 ↗	48, 115, 820	Vasa. Vasklot. Underrättelsen upprepas. Säkerhetsanordningar
256(T)/2023 ↗	48, 115, 820	Vasa. Vasklot. Muddringsarbeten. Underrättelsen upprepas. Områden och gränser
266(T)/2023 ↗	47, 825, 956, 957, 8065	TSS in Norra Kvarken. Bojar tillfälligt indragna för vintern. Säkerhetsano...
62(T)/2024 ↗	48, 819, 822, 956, 957, 8061, 8065	Korsholm. V om Replot. Fyren Vaasan Majakka släckt. Säkerhetsanordningar

Bottenviken

T&P	Kort	Bottenviken
263(T)/2023 ↗	55, 119, 838, 839, 958, 8071	Brahestad. Fyren Heikinkari släckt. Säkerhetsanordningar
137(T)/2024 ↗	57, 847	Utanför Uleåborg. Länsiletto. Säkerhetsanordningar
144(T)/2024 ↗	57, 846	Uleåborg. Pajuniemi. Säkerhetsanordningar
145(T)/2024 ↗	57, 846, 958, 8071	Karlö. Brobyggnadsarbeten. Områden och gränser
164(T)/2024 ↗	57, 119, 846	Uleåborg. Pikisaari. Farleder
174(T)/2024 ↗	958	Inloppet till Luleå. Sandgrönnfjärden...Områden och gränser
175(T)/2024 ↗	60	Kemi. NÖ om fyren Kemi 1. Byggnadsarbeten. Områden och gränser
197(T)/2024 ↗	57, 119, 845, 846	Uleåborg. Uleåborgs hamn. Muddringsarbeten. Områden och gränser

Vuoksens vattendrag

T&P	Kort	Vuoksens vattendrag
268(T)/2019 ↗	M	Kuopio. Kotkatniemi. Säkerhetsanordningar
214(T)/2020 ↗		Leppävirta. Hyvärilä. Säkerhetsanordningar
90(T)/2023 ↗	921, M	Kuopio. Fyren Sotkanselkä i drift...Säkerhetsanordningar

Kymmene älvs vattendrag

T&P	Kort	Kymmene älvs vattendrag
-	-	

Kumo älvs vattendrag

T&P	Kort	Kumo älvs vattendrag
-	-	

Ule älvs vattendrag

T&P	Kort	Ule älvs vattendrag
-	-	

Paatsjoki vattendrag

T&P	Kort	Paatsjoki vattendrag
-	-	

Saima kanal

T&P	Kort	Saima kanal
-	-	

Norra Östersjön

T&P	Kort	Norra Östersjön
11(T)/2024 ↗	952, 953, 954	Dagö. Tahkuna. Fyren Lehtma släckt. Säkerhetsanordningar

Upplýsningar

T&P	Kort	Upplýsningar
291(T)/2022 ↗		Bottenviken. Utanför Uleåborg. V-AIS. Underrättelsen upprepas.
137(T)/2023 ↗		Helsingfors. Högholmen. Brobyggnadsarbeten. Begränsningar i sjötrafiken.
102(T)/2024 ↗		Pargas. Hessund. Brobyggnadsarbeten.
173(T)/2024 ↗		Kemi. Simo. Ii. Sjömätningar utförs.