



Tiedonantoja merenkulkijoille

TM 24/2025

Tiedonannot: 196 - 201 / 31.08.2025



Sisällysluettelo

Otsikko	Sivu
Indeksi alueittain	2
Karttaindeksi	3
Suomenlahti	4
Saaristomeri	9
Selkämeri	10
Perämeri	11
Voimassa olevat Ennakko- (P) ja Tilapäiset- (T) - tiedonannot (29.08.2025)	12

Indeksi alueittain

Suomenlahti

Kartat

*196(P)/2025	17, 18, A, B
*197(T)/2025	18, 191, A, B

Saaristomeri

Kartat

*200/2025	27, D
-----------	-------

Selkämeri

Kartat

*198/2025	41, 127, 805
*199/2025	127, 805

Perämeri

Kartat

*201(T)/2025	57, 846
--------------	---------

Karttaindeksi

Kartat	Tiedonannot
17	*196(P)/2025
18	*196(P)/2025, *197(T)/2025
27	*200/2025
41	*198/2025
57	*201(T)/2025
127	*198/2025, *199/2025
191	*197(T)/2025
805	*198/2025, *199/2025
846	*201(T)/2025
A	*196(P)/2025, *197(T)/2025
B	*196(P)/2025, *197(T)/2025
D	*200/2025

Suomenlahti

*196(P)/2025

2025-08-28

Suomi. Suomenlahti. Porvoo. Sipoo. Turvalaitteet

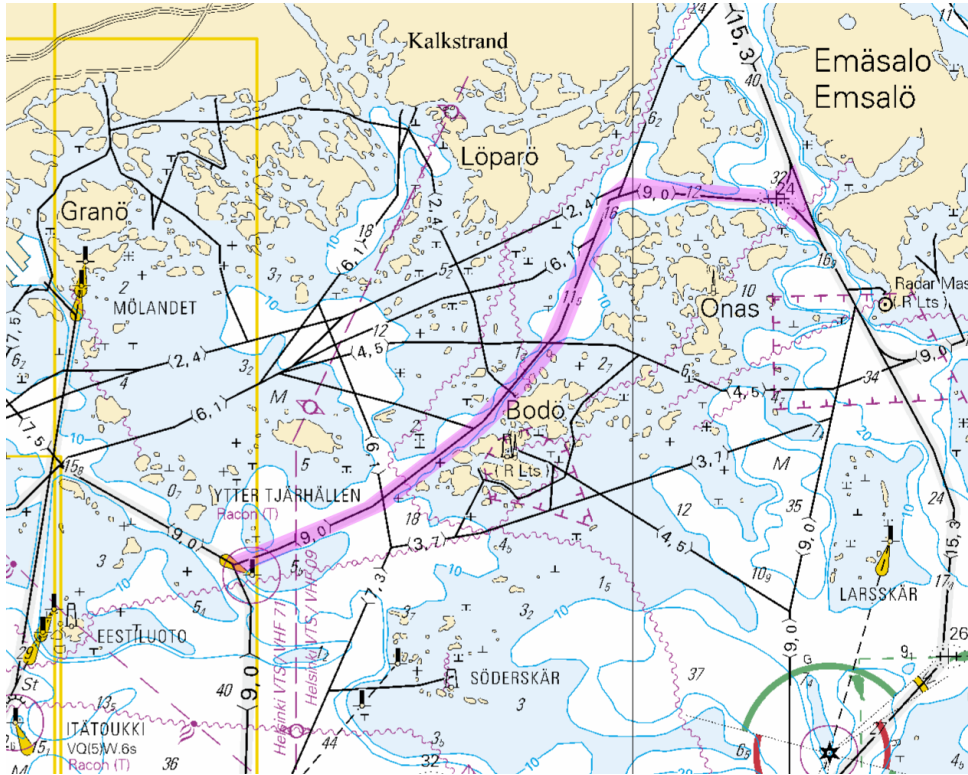
Kartat		Edellinen
17	(INT 1249)	140/2025 ↗
18	(INT 1250)	188/2025 ↗
A621, A622, A623, A623.1, A623.4, A625		190/2025 ↗
B625		190/2025 ↗

Ajankohta: n. 30.9.2025 mennessä

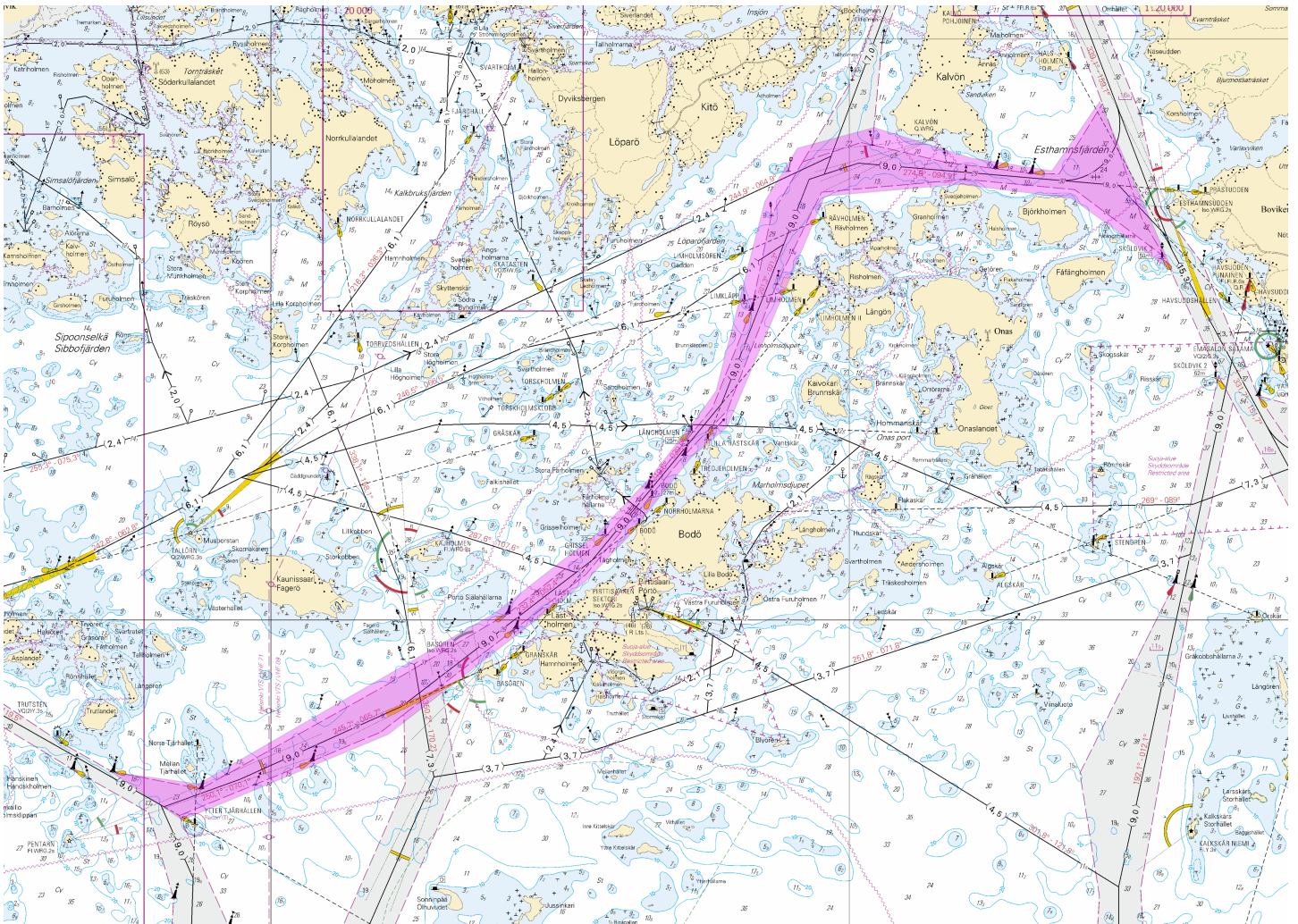
1

Etelä-Suomen Talviväylällä suoritetaan turvalaitetöitä. Turvalaitteet eivät kaikilta osin vastaa voimassa olevaa merikarttaa. Töiden arvioidaan valmistuvan syyskuun 2025 loppuun mennessä. Liitteenä ote suunnitelmakartasta, jossa kuvataan tilannetta syyskuun 2025 lopulla. (kuva 25).

2







































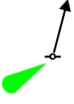

Kuva viitteeksi, karttaotteet ei merikartan mittakaavassa.

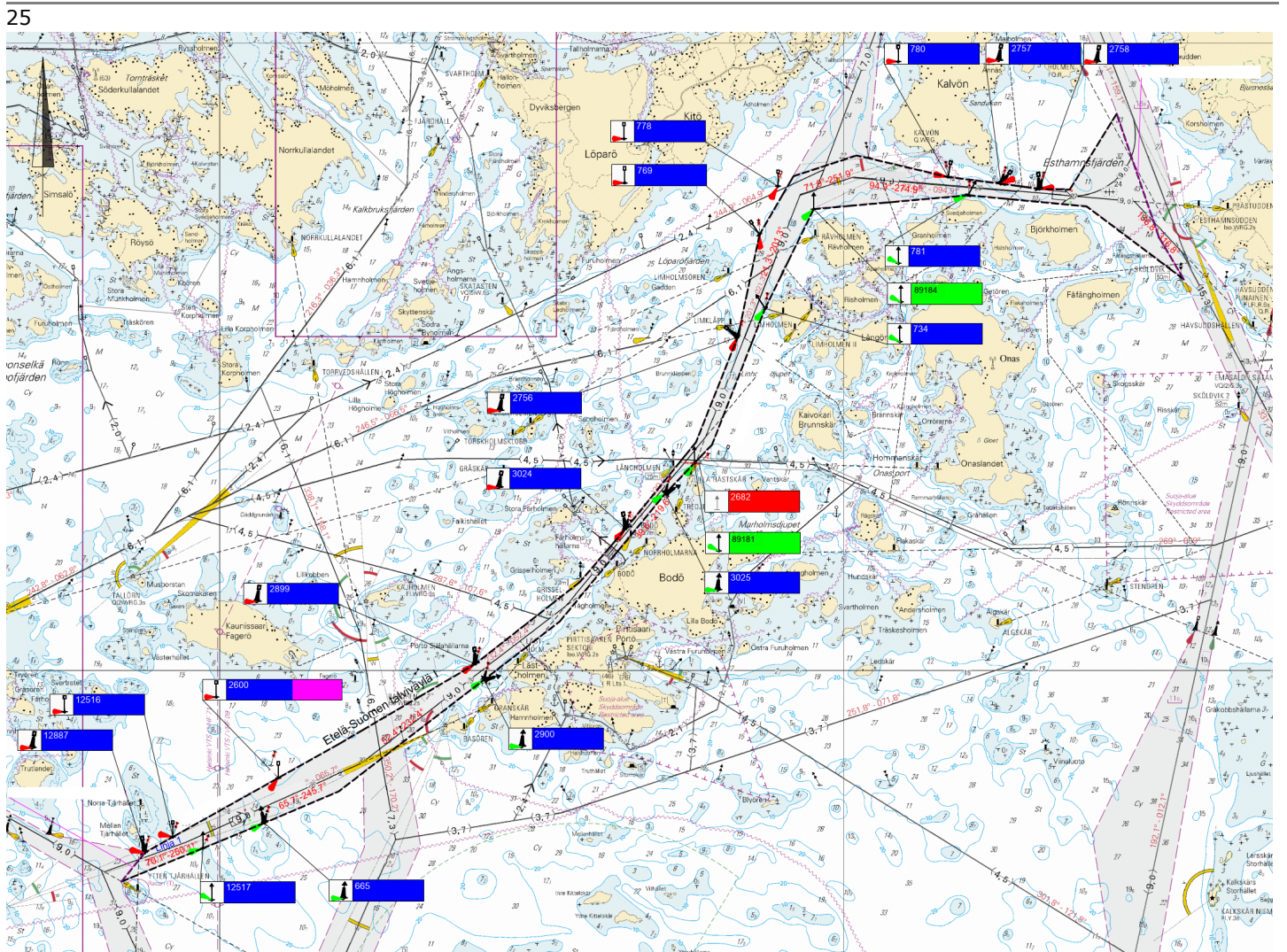


Kuva viitteeksi, karttaotteet ei merikartan mittakaavassa.

4		17, 18, A623, A625, B625			
Muuta			60°08.545'N	25°18.790'E	12887
5		17, A623			
Muuta			60°08.671'N	25°19.243'E	12516
6		17, A623, A623.1			
Poista			60°09.239'N	25°20.826'E	2600
7		17, A623, A623.1			
Lisää			60°09.143'N	25°20.933'E	2600
8		17, A623, A623.1			
Muuta			60°10.054'N	25°24.094'E	2899

9			17, A623			
Muuta				60°11.135'N	25°26.509'E	3024
10			17, A623			
Muuta				60°12.663'N	25°28.303'E	2756
11			17, A623			
Muuta				60°13.481'N	25°28.652'E	769
12			17, A623			
Muuta				60°13.865'N	25°28.947'E	778
13			17, A622, A623			
Muuta				60°13.939'N	25°31.676'E	780
14			17, A621, A622, A623			
Muuta				60°13.886'N	25°32.523'E	2757
15			17, A621, A622, A623			
Muuta				60°13.844'N	25°33.139'E	2758
16			17, A623			
Muuta				60°08.581'N	25°19.728'E	12517
17			17, A623			
Muuta				60°08.783'N	25°20.712'E	665
18			17, A623, A623.1			
Muuta				60°09.927'N	25°24.234'E	2900
19			17, A623			
Muuta				60°11.415'N	25°27.142'E	3025

20	Poista		17, A623	60°11.651'N	25°27.683'E	2682
21	Lisää		17, A623	60°11.656'N	25°27.606'E	89181
22	Muuta		17, A623, A623.4	60°12.891'N	25°28.742'E	734
23	Lisää		17, A623	60°13.683'N	25°29.522'E	89184
24	Muuta		17, A622, A623	60°13.794'N	25°31.996'E	781



Kuva viitteeksi, karttatoimet ei merikartan mittakaavassa.

Suomi. Suomenlahti. Helsinki. Sompasaari. Nihti. Alueet ja rajat

Kartat		Edellinen
18	(INT 1250)	196/2025 ↗
191	(INT 1159)	188/2025 ↗
A626		196/2025 ↗
B626		196/2025 ↗

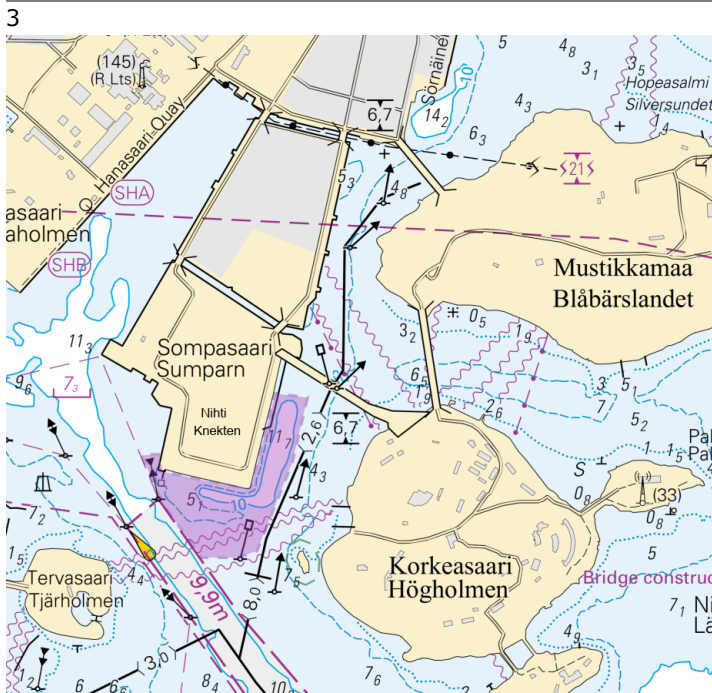
Ajankohta: n. 31.7.2026 asti

1
Nihdin edustalla suoritetaan ruoppausta. Alue on osittain ympäröity kelluvalla puomilla. Puomissa merkkivaloja. Alueella liikkuvien alusten tulee hiljentää nopeutta ja välttää aallokon aiheuttamista työalusten läheisyydessä.

2 18, 191, A626, B626

Lisää Area under construction

60°10.5'N 24°58.5'E



Kuva viitteeksi, karttaotteet ei merikartan mittakaavassa.

(Traficom, Helsinki/Helsingfors 2025)

Saaristomeri


*200/2025

2025-08-29

Suomi. Saaristomeri. Parainen. Utön E -puoli. ODAS -poiju. Turvalaitteet

Kartat		Edellinen
27	(INT 1190)	134/2025 ↗
D713		193/2025 ↗

Kumotaan: 130(T)/2024 [↗](#)

1	27, D713		
Lisää		Suoja-alue: 100m	59°42.950'N 21°22.100'E
	ODAS occas FI(5)Y20s		

(Ilmatieteen laitos/Meteorologiska institutet/Finnish Meteorological Institute, Helsinki/Helsingfors 2025)

Selkämeri

*198/2025

2025-08-29

Suomi. Selkämeri. Rauma. Hamina-Tankkari. Syvyystiedot

Kartat		Edellinen
41	(INT 1132)	187/2025 ↗
127	(INT 11321)	166/2025 ↗
805, 805.A		187/2025 ↗

1		41, 127, 805, 805.A		
Lisää	T		61°06.961'N	21°22.404'E

2		41, 127, 805, 805.A		
Lisää	T		61°06.972'N	21°22.332'E

(Traficom, Helsinki/Helsingfors 2025)

*199/2025

2025-08-29

Suomi. Selkämeri. Rauma. Kuuskajaskari. Syvyystiedot

Kartat		Edellinen
127	(INT 11321)	198/2025 ↗
805.A		198/2025 ↗

1		127, 805.A		
Poista	4 ₆		61°08.346'N	21°21.502'E

(Traficom, Helsinki/Helsingfors 2025)

Perämeri

*201(T)/2025

2025-08-29

Suomi. Perämeri. Hailuoto. Huikun sillan veneilyaukko. Rajoituksia vesiliikenteeseen. Alueet ja rajat

Kartat		Edellinen
57	(INT 1148)	137/2025 ↗
846		137/2025 ↗

Ajankohta: 1.9 - 4.9.2025

Viittaa: 83(T)/2025 [↗](#)

1
Huikun työsillan alittava veneilyaukko suljetaan töiden ajaksi.

2
57, 846

Lisää

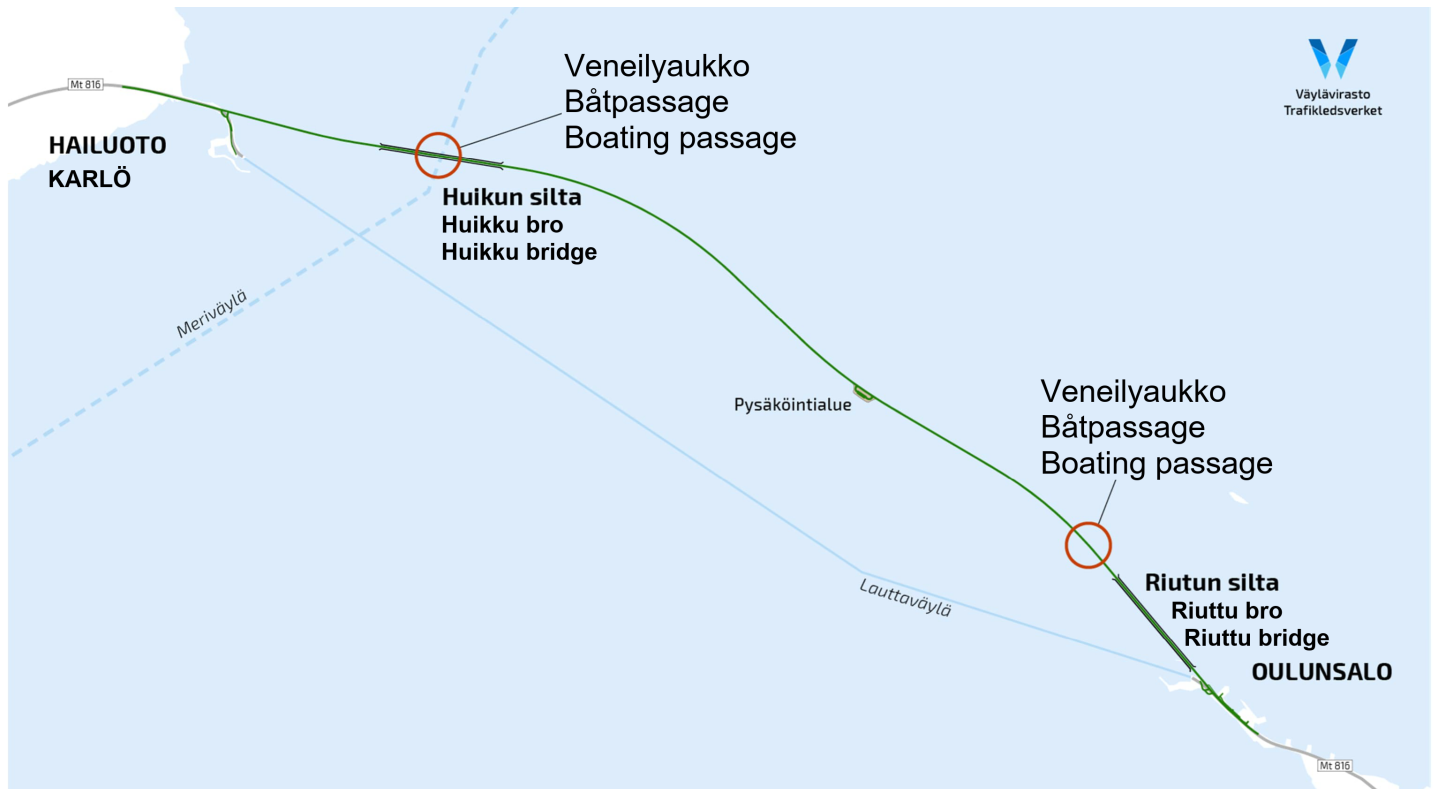


Liikenerajoitukset

65°02.2'N

25°05.8'E

3



Kuva viitteeksi, karttaotteet ei merikartan mittakaavassa.

(Väylävirasto/Trafikledsverket/Finnish Transport Infrastructure Agency, 2025)

Voimassa olevat Ennakko- (P) ja Tilapäiset- (T) - tiedonannot (29.08.2025)

Suomenlahti

T&P	Kartat	Suomenlahti
174(T)/2019 ☑	951	Iso Tytärsaaren KA -puoli. Esteet
296(T)/2020 ☑	17, 18, 191, 952, A, B	Helsinki. Sipoo. Alueet ja rajat
20(T)/2021 ☑	951, A	TSS OFF ROOSHER ISLAND. Majakka Rodser sammutettu...Turvalaitteet
228(T)/2021 ☑	951, A	Kulmamatala. Majakka Krestovjy sammutettu. Tiedonanto uusitaan. Turvalaitteet
65(T)/2022 ☑	A, S	Viipuri. Tuhoutunut loisto. Tiedonanto uusitaan. Turvalaitteet
66(T)/2022 ☑	A, S	Viipuri. Loiston valo poissa toiminnasta. Tiedonanto uusitaan. Turvalaitteet
86(T)/2022 ☑	18, 191, 952, A, B	Helsinki. Kruunuvuori. Rajoituksia vesiliikenteeseen. Väylät
90(T)/2022 ☑	951	Tiskolovo. Majakka Kajbolovo. Turvalaitteet
230(T)/2023 ☑	18, 191, A, B	Helsinki. Hernesaari. Turvalaitteet. Alueet ja rajat
194(T)/2024 ☑	18, 191, A, B	Helsinki. Sompasaari. Turvalaitteet
78(T)/2025 ☑	15, 16	Loviisa. Majakka Tiiskerin KA-puoli. ODAS -viitta. Turvalaitteet
129(T)/2025 ☑	952, A, B	Tallinnan edusta. Majakka Vahemadal sammutettu. Turvalaitteet
130(T)/2025 ☑	18, 191, A, B	Helsinki. Hernesaari. Tiedonanto uusitaan. Turvalaitteet
176(T)/2025 ☑	18, 191, A, B	Helsinki. Länsisatama...Rajoituksia vesiliikenteeseen. Alueet ja rajat
189(T)/2025 ☑	952, A, B	Paldiski. Majakka Pakri sammutettu. Turvalaitteet
190(T)/2025 ☑	952, A, B	Jumida. Testausalue. Alueet ja rajat
196(P)/2025 ☑	17, 18, A, B	Porvoo. Sipoo. Turvalaitteet
197(T)/2025 ☑	18, 191, A, B	Helsinki. Sompasaari. Nihti. Alueet ja rajat

Saaristomeri

T&P	Kartat	Saaristomeri
189(T)/2023 ☑	26, D	Parainen. Kirjala...Rajoituksia vesiliikenteeseen. Alueet ja rajat
40(T)/2024 ☑	26, 190, D	Naantali. Raumakari...Kirkonsalmi. Tiedonanto uusitaan. Turvalaitteet
168(T)/2024 ☑	25, 26, 37, D	Parainen. Seili. ODAS-poiju. Turvalaitteet
239(T)/2024 ☑	27, 167, D	Utön E -puoli. Söderdjupet. Mittalaitteita pohjassa. Alueet ja rajat
267(T)/2024 ☑	26, 190, D	Turun satama. Rakennustyöt. Alueet ja rajat
162(T)/2025 ☑	24, 25, D	Parainen. Nauvon E -puoli. Tilapäisesti poistetut reunamerkit. Turvalaitteet
163(T)/2025 ☑	24, 25, D	Parainen. Nötö. Tilapäisesti poistetut linjamerkit. Turvalaitteet

Ahvenanmeri

T&P	Kartat	Ahvenanmeri
97(T)/2025 ↗	32, 160, C	Maarianhamina. Lemströmin kanava...Tiedonanto uusitaan. Alueet ja rajat
191(T)/2025 ↗	32, 162, 753	Föglö. Brändön. Turvalaitteet
192(T)/2025 ↗	32, 162, 753	Föglö. Finngrund. Turvalaitteet

Selkämeri

T&P	Kartat	Selkämeri
6(T)/2025 ↗	42, 125	Pori. Tahkoluoto. Tiedonanto uusitaan. Turvalaitteet
165(T)/2025 ↗	955	Söderhamnin Itä -puoli. Loisto Hällgrund sammutettu. Turvalaitteet
187(T)/2025 ↗	41, 42, 805, 807, 808, 955	Porin ja Rauman edusta. SVEN ampumarjoitus. Alueet ja rajat

Merenkurkku

T&P	Kartat	Merenkurkku
238(T)/2022 ↗	48, 115, 921, F, M	Vaasa. Vaskiluoto. Tiedonanto uusitaan. Turvalaitteet
247(T)/2024 ↗	48, 820, 956, 957	Vaasa. Johansson. Turvalaitteet
262(T)/2024 ↗	48, 115, 820	Vaasa. Vaskiluoto. (N2000) (BSCD2000). Turvalaitteet. Väyläalueet
279(T)/2024 ↗	48, 115, 820, 957, 8061, 8065	Vaasa. Vaskiluoto. Turvalaitteet. Väyläalueet
79(T)/2025 ↗	48, 115, 820, 956, 957	Vaasa. Ruoppaustyöt. Alueet ja rajat
112(T)/2025 ↗	48, 115, 820, 956, 957	Vaasan satama. Vaasan väylä. Alueet ja rajat

Perämeri

T&P	Kartat	Perämeri
145(T)/2024 ↗	57, 846, 958, 8071	Hailuoto. Sillanrakennustyöt. Alueet ja rajat
164(T)/2024 ↗	57, 119, 846	Oulu. Pikisaari. Väylät
3(T)/2025 ↗	57, 60, 848, 958	Oulun edusta. Majakan Oulu 1 LO -puoli...Virtuaali AIS. Turvalaitteet
83(T)/2025 ↗	57, 846	Hailuoto. Riutunkarin sekä Huikun sillan veneilyaukot.
104(T)/2025 ↗	55, 119, 838, 839	Raahen satama. Ruoppaustyöt. Alueet ja rajat
117(T)/2025 ↗	59, 854	Tornion edusta. Turvalaitteiden huoltotyöt. Turvalaitteet
179(T)/2025 ↗	52, 833, 834, 957, 8061	Kokkola. Kokkolan majakka sammutettu. Turvalaitteet
201(T)/2025 ↗	57, 846	Hailuoto. Huikun sillan veneilyaukko...Alueet ja rajat

Vuoksen vesistö

T&P	Kartat	Vuoksen vesistö
64(T)/2025 ↗	L	Lappeenranta. Muukonsaari. Turvalaitteet
72(T)/2025 ↗	M	Varkaus. Kortesaaret. Turvalaitteet

Kymijoen vesistö

T&P	Kartat	Kymijoen vesistö
-	-	

Kokemäenjoen vesistö

T&P	Kartat	Kokemäenjoen vesistö
-	-	

Oulujoen vesistö

T&P	Kartat	Oulujoen vesistö
-	-	

Paatsjoen vesistö

T&P	Kartat	Paatsjoen vesistö
-	-	

Saimaan kanava

T&P	Kartat	Saimaan kanava
-	-	

Pohjoinen Itämeri

T&P	Kartat	Pohjoinen Itämeri
11(T)/2024 ↗	952, 953, 954	Hiidenmaa. Tahkuna. Loisto Lehtma sammutettu. Turvalaitteet

Tiedotuksia

T&P	Kartat	Tiedotuksia
137(T)/2023 ↗		Helsinki. Korkeasaari. Sillanrakennustyöt. Rajoituksia vesiliikenteeseen.
102(T)/2024 ↗		Parainen. Hessund. Sillanrakennustyöt.
86(T)/2025 ↗		Helsinki. Hevossalmi.