



Underrättelser för sjöfarande

Ufs 3/2026

Notiser: 22 - 37 / 31.01.2026



Innehållsförteckning

Titel	Sida
Index enligt område	2
Kortindex	3
Finska viken	4
Skärgårdshavet	14
Upplysningar	25
Preliminära (P) och Tillfälliga (T) notiser i kraft (30.01.2026)	28

Index enligt område

Finska viken

Kort

*22(T)/2026	18, 191, A, B
*23/2026	17, 18, 192, 952, A, B
*24(T)/2026	15, 101, 951, A
*25/2026	15, 16
*26(T)/2026	13, 14, 101, A
*27(T)/2026	13, 14, 101, 951, A

Skärgårdshavet

Kort

*28(T)/2026	25, 26, 37, 105, 952, 953, 954, D
*29(T)/2026	22, 23, 25, 26, 952, 953, 954, B, D
*30(T)/2026	22, 23, 952, 953, 954, B, D
*31(T)/2026	25, 26, 37, 105, 952, 953, 954, D
*32(T)/2026	28, 29, 37, 953, 954, D
*33/2026	25, 26, 105, B
*34/2026	26
*35/2026	25, 26, 37, D

Upplysningar

Kort

*36(T)/2026	25, 26, 29, 37, 953, 954, D
*37/2026	

Kortindex

Kort	Notiser
13	*26(T)/2026, *27(T)/2026
14	*26(T)/2026, *27(T)/2026
15	*24(T)/2026, *25/2026
16	*25/2026
17	*23/2026
18	*22(T)/2026, *23/2026
22	*29(T)/2026, *30(T)/2026
23	*29(T)/2026, *30(T)/2026
25	*28(T)/2026, *29(T)/2026, *31(T)/2026, *33/2026, *35/2026, *36(T)/2026
26	*28(T)/2026, *29(T)/2026, *31(T)/2026, *33/2026, *34/2026, *35/2026, *36(T)/2026
28	*32(T)/2026
29	*32(T)/2026, *36(T)/2026
37	*28(T)/2026, *31(T)/2026, *32(T)/2026, *35/2026, *36(T)/2026
101	*24(T)/2026, *26(T)/2026, *27(T)/2026
105	*28(T)/2026, *31(T)/2026, *33/2026
191	*22(T)/2026
192	*23/2026
951	*24(T)/2026, *27(T)/2026
952	*23/2026, *28(T)/2026, *29(T)/2026, *30(T)/2026, *31(T)/2026
953	*28(T)/2026, *29(T)/2026, *30(T)/2026, *31(T)/2026, *32(T)/2026, *36(T)/2026
954	*28(T)/2026, *29(T)/2026, *30(T)/2026, *31(T)/2026, *32(T)/2026, *36(T)/2026
A	*22(T)/2026, *23/2026, *24(T)/2026, *26(T)/2026, *27(T)/2026
B	*22(T)/2026, *23/2026, *29(T)/2026, *30(T)/2026, *33/2026
D	*28(T)/2026, *29(T)/2026, *30(T)/2026, *31(T)/2026, *32(T)/2026, *35/2026, *36(T)/2026

Finska viken

*22(T)/2026

2026-01-30

Finland. Finska viken. Helsingfors. Turholm. Säkerhetsanordnings- och farledsarbeten. Områden och gränser

Kort		Föregående
18	(INT 1250)	10/2026 ↗
191	(INT 1159)	10/2026 ↗
A626, A626.1		14/2026 ↗
B626, B626.1		12/2026 ↗

Tidpunkt: Tills vidare

1

Säkerhetsanordnings- och farledsarbeten pågår i farleden (6.9m) till Herttonäs strand. Säkerhetsanordningarna överensstämmer inte i alla avseenden med gällande sjökort.

2 18, 191, A626, A626.1, B626, B626.1

Inför	Area under construction	Mellan följande positioner:	(1)	60°10.28'N	25°00.36'E
			(2)	60°11.35'N	25°01.48'E

3

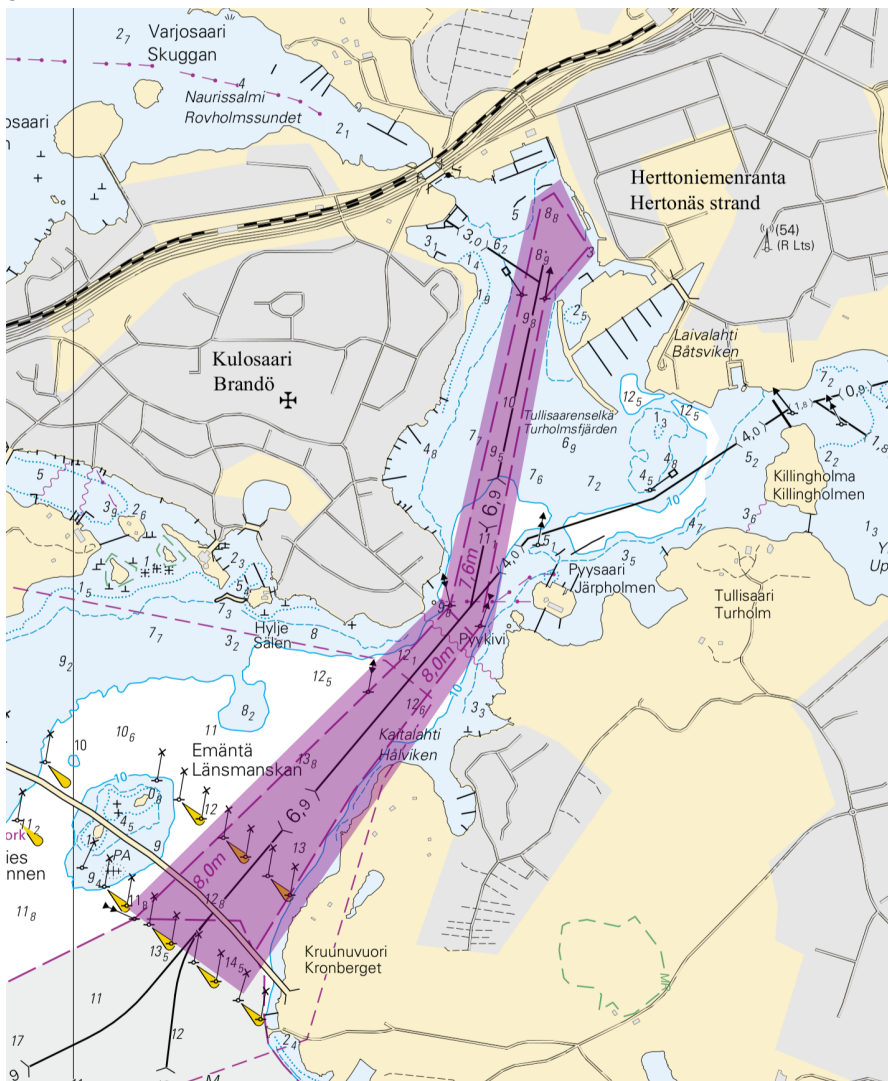


Bild för referens, kortutdrag inte i sjökortets skala.


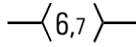



*23/2026

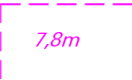
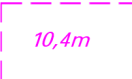

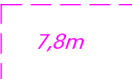



2026-01-30







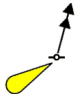

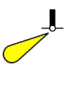



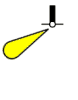

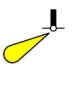

Finland. Finska viken. Helsingfors. Nordsjö. Säkerhetsanordningar.
Farleder. Farledsområden










Kort		Föregående
17	(INT 1249)	13/2026 ↗
18	(INT 1250)	22/2026 ↗
192	(INT 1160)	228/2025 ↗
952		12/2026 ↗
A625, A/Helsinki - Tallinna		22/2026 ↗
B625, B/Helsinki - Tallinn		22/2026 ↗

Refererar:326/2018 [↗](#), 325/2018 [↗](#)

1	17, 18, 192, 952, A625, A/Helsinki - Tallinna, B625, B/Helsinki - Tallinn	
Ändra		Mellan följande positioner:
		(1) 60°09.799'N 25°13.165'E
		(2) 60°11.620'N 25°11.537'E
2	18, 192, 952, A625, A/Helsinki - Tallinna, B625, B/Helsinki - Tallinn	
Inför		Mellan följande positioner:
		(1) 60°11.620'N 25°11.537'E
		(2) 60°11.648'N 25°11.571'E
		(3) 60°12.212'N 25°11.652'E
	Stryk den tidigare mittlinjen	(4) 60°12.533'N 25°12.116'E
3	192	
Ändra		60°10.05'N 25°12.94'E
4	18, 192	
Ändra		60°10.5'N 25°11.7'E
5	18, 192	
Inför		Farledsområdets begränsningslinje mellan positionerna: Stryk den tidigare begränsningslinjen
		(1) 60°12.244'N 25°11.581'E
		(2) 60°11.843'N 25°11.519'E
		(3) 60°11.150'N 25°10.829'E
		(4) 60°11.047'N 25°10.727'E
		(5) 60°11.082'N 25°11.326'E
		(6) 60°11.734'N 25°11.664'E
		(7) 60°11.837'N 25°11.679'E
		(8) 60°12.158'N 25°11.721'E
		(9) 60°12.231'N 25°11.774'E
		(10) 60°12.244'N 25°11.581'E

6		18, 192 Farledsområdets begränsningslinje mellan positionerna: Stryk den tidigare begränsningslinjen	(1) 60°12.231'N 25°11.774'E (2) 60°12.356'N 25°11.920'E (3) 60°12.534'N 25°12.177'E (4) 60°12.529'N 25°11.892'E (5) 60°12.456'N 25°11.945'E (6) 60°12.244'N 25°11.581'E (7) 60°12.231'N 25°11.774'E	
7		A625, B625 Farledsområdets begränsningslinje mellan positionerna	(1) 60°09.916'N 25°12.850'E (2) 60°10.023'N 25°13.062'E (3) 60°10.117'N 25°12.907'E (4) 60°09.916'N 25°12.850'E	
8		A625, B625 Farledsområdets begränsningslinje mellan positionerna:	(1) 60°12.244'N 25°11.581'E (2) 60°11.843'N 25°11.519'E (3) 60°11.150'N 25°10.829'E (4) 60°11.047'N 25°10.727'E (5) 60°11.082'N 25°11.326'E (6) 60°11.734'N 25°11.664'E (7) 60°11.837'N 25°11.679'E (8) 60°12.158'N 25°11.721'E (9) 60°12.231'N 25°11.774'E (10) 60°12.244'N 25°11.581'E	
9		A625, B625 Farledsområdets begränsningslinje mellan positionerna:	(1) 60°12.231'N 25°11.774'E (2) 60°12.356'N 25°11.920'E (3) 60°12.534'N 25°12.177'E (4) 60°12.529'N 25°11.892'E (5) 60°12.456'N 25°11.945'E (6) 60°12.244'N 25°11.581'E (7) 60°12.231'N 25°11.774'E	
10		18, 192, A625, B625	60°11.837'N 25°11.679'E	88974
11		18, 192, A625, B625	60°11.843'N 25°11.519'E	88973
12		18, 192, A625, B625	60°12.158'N 25°11.721'E	88968

13			18, 192, A625, B625				
Inför					60°12.231'N	25°11.774'E	88969
14			18, 192, A625, B625				
Inför					60°12.356'N	25°11.920'E	88963
15			18, 192, A625, B625				
Inför					60°12.453'N	25°12.060'E	88960
16			18, 192, A625, B625				
Inför					60°12.456'N	25°11.945'E	88962
17			18, 192, A625, B625				
Ändra	 → 				60°12.244'N	25°11.581'E	63870
18			18, 192, A625, B625				
Flytta							
					Från		
						60°12.533'N	25°12.158'E
					Till		
						60°12.534'N	25°12.177'E
							87104
19			18, 192, A625, B625				
Ändra	 → 		Nedre		60°09.935'N	25°09.533'E	11591, (C5224.4)
20			18, 192, A625, B625				
Ändra	 → 		Övre		60°09.523'N	25°09.045'E	11692, (C5224.41)
21			18, 192, A625, B625				
Ändra	 → 		Nedre		60°11.355'N	25°10.469'E	11589, (C5224.6)
22			18, 192, A625, B625				
Ändra	 → 		Övre		60°11.548'N	25°10.135'E	11590, (C5224.61)
23			18, 192				
Stryk					60°11.684'N	25°11.494'E	83066

24		A625, B625			
Stryk			60°11.684'N	25°11.494'E	
25		18, 192, A625, B625			
Stryk			60°11.879'N	25°11.524'E	12608
26		18, 192			
Stryk			60°12.000'N	25°11.654'E	83065
27		A625, B625			
Stryk			60°12.000'N	25°11.654'E	
28		18, 192, A625, B625			
Stryk			60°12.118'N	25°11.670'E	63872
29		18, 192, A625, B625			
Stryk			60°12.156'N	25°11.567'E	12607
30		18, 192, A625, B625			
Stryk			60°12.343'N	25°11.875'E	63873
31		18, 192, A625, B625			
Stryk			60°12.440'N	25°11.957'E	63871
32		18, 192, A625, B625			
Stryk			60°12.448'N	25°12.038'E	63874

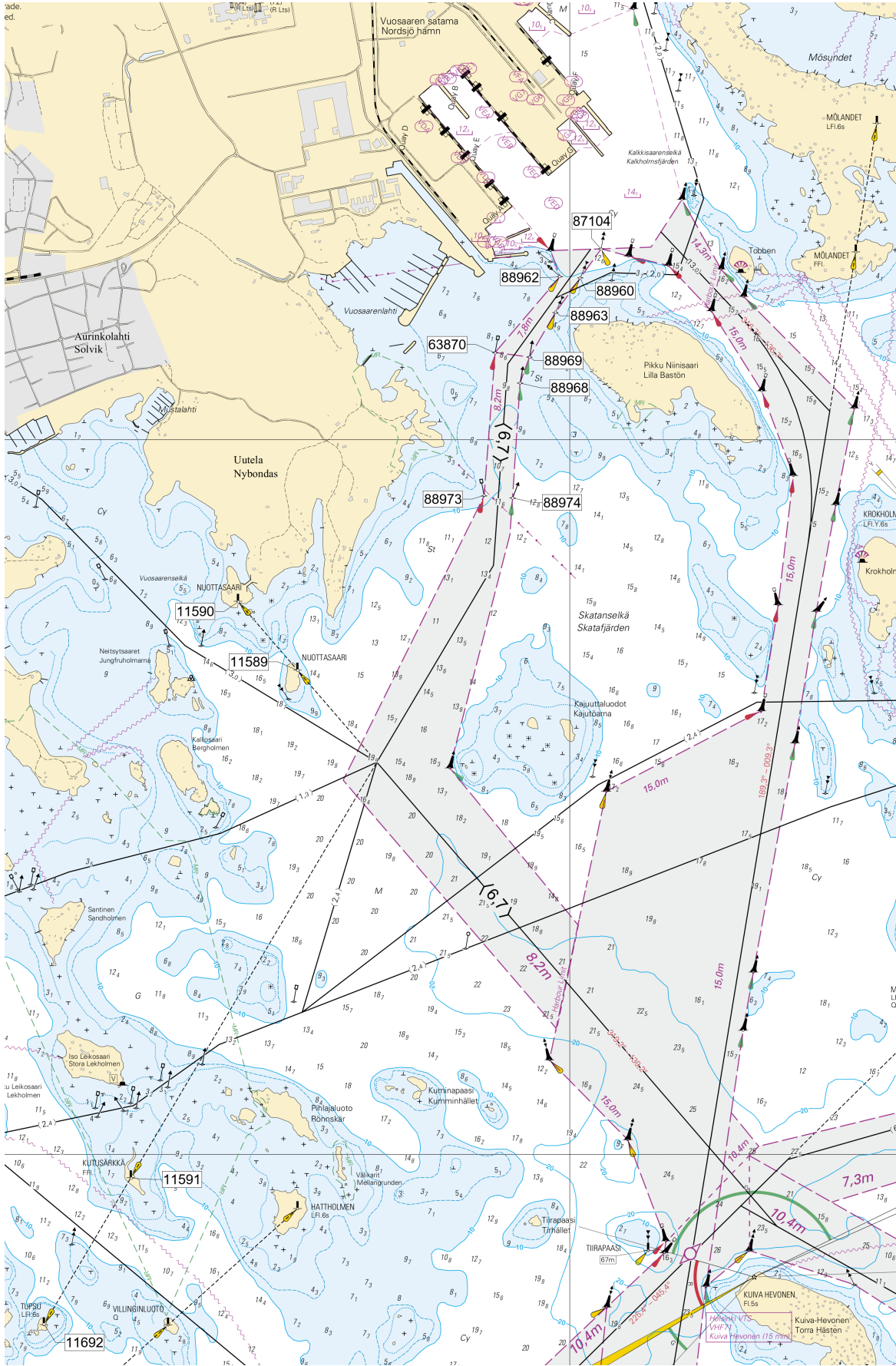


Bild för referens, kortutdrag inte i sjökortets skala.

(Traficom, Helsingki/Helsingfors 2026)

*24(T)/2026

2026-01-30

Finland. Finska viken. Lovisa. Orrengrund. Farledsavsnittet avstängt under vintersäsongen. Farleder

Kort		Föregående
15	(INT 1247)	14/2026 ↗
101.C	(INT 12461)	14/2026 ↗
951		15/2026 ↗
A/INDEX, A613, A615, A616		23/2026 ↗

Tidpunkt: Tills vidare

1

Farledsavsnittet är stängt för sjötrafik under vintersäsongen.

2

15, 101.C, 951, A/INDEX, A613, A615, A616

Stryk $\langle 9,0 \rangle$

Område är avstängt mellan följande positioner:

(1)	60°17.18'N	26°25.91'E
(2)	60°18.43'N	26°23.03'E
(3)	60°19.29'N	26°27.41'E
(4)	60°17.56'N	26°26.62'E
(5)	60°17.18'N	26°25.91'E

3

Begränsningarna gäller inte sjötrafik som är nödvändig för utförande av tjänsteuppdrag, sjuktransporter eller räddningsåtgärder eller av andra motsvarande orsaker och inte heller försvarsmaktens verksamhet.

4

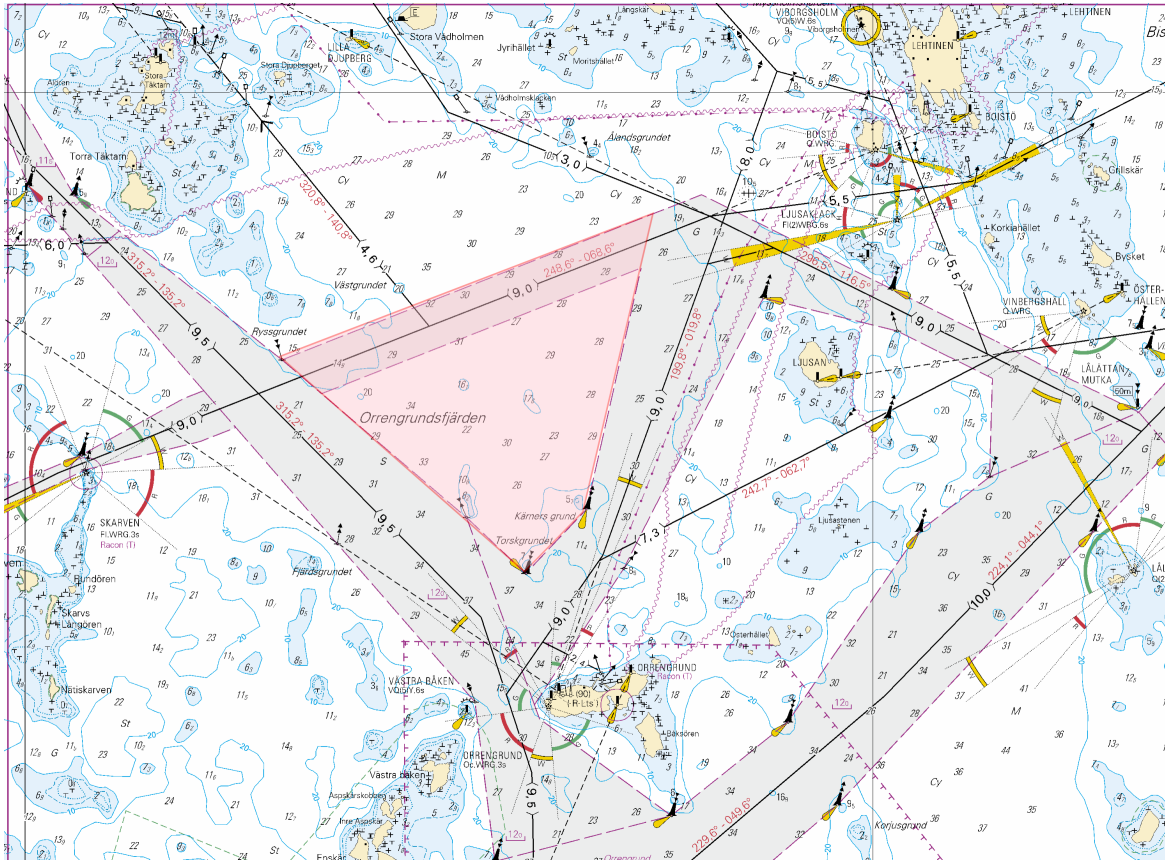


Bild för referens, kortutdrag inte i sjökortets skala.

(Traficom, Helsinki/Helsingfors 2026)

*25/2026

2026-01-30

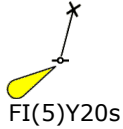
Finland. Finska viken. Lovisa. SÖ om fyren Tiiskeri. Indragen ODAS -prick. Säkerhetsanordningar

Kort		Föregående
15	(INT 1247)	24/2026 ↗
16	(INT 1248)	14/2026 ↗

Utgår: 78(T)/2025 [↗](#)

1 15, 16

Stryk



60°07.551'N 26°20.160'E

(Traficom, Helsinki/Helsingfors 2026)

*26(T)/2026

2026-01-30

Finland. Finska viken. Fredrikshamn. Houtere. Farledsavsnittet stängt för vintersäsongen. Farleder

Kort		Föregående
13	(INT 1245)	82/2024 ↗
14	(INT 1246)	281/2025 ↗
101.B	(INT 12461)	24/2026 ↗
A/INDEX, A607		24/2026 ↗

Tidpunkt: Tills vidare

1
Farledsavsnittet är stängt för sjötrafik under vintersäsongen.

2 13, 14, 101.B, A/INDEX, A607

Stryk $\langle 7,3 \rangle$

Mellan följande positioner:

(1) 60°27.85'N 27°17.12'E
(2) 60°26.44'N 27°20.85'E

3
Begränsningarna gäller inte sjötrafik som är nödvändig för utförande av tjänsteuppdrag, sjuktransporter eller räddningsåtgärder eller av andra motsvarande orsaker och inte heller försvarsmaktens verksamhet.

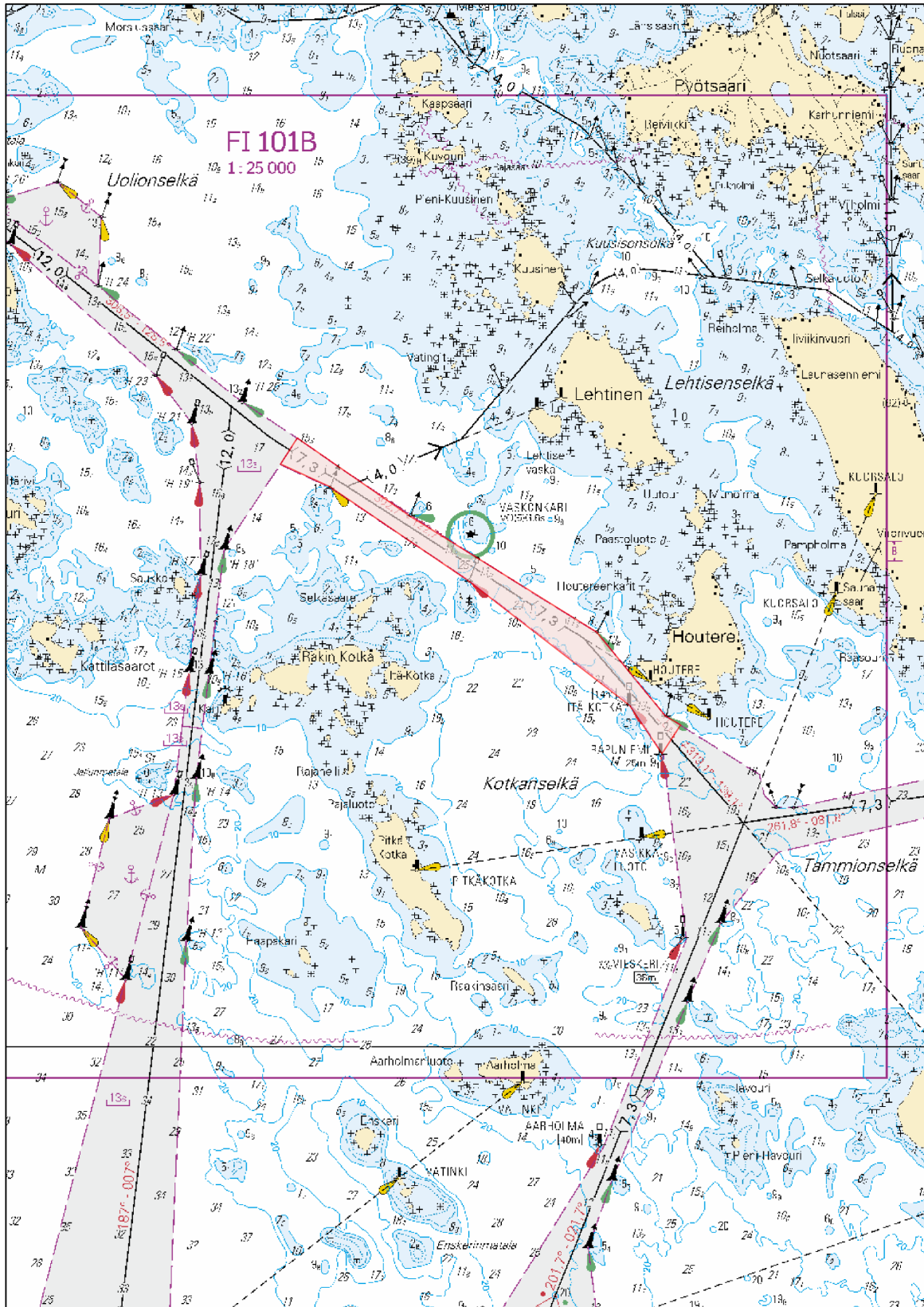


Bild för referens, kortutdrag inte i sjökortets skala.

(Traficom, Helsinki/Helsingfors 2026)

*27(T)/2026

2026-01-30

Finland. Finska viken. Vederlax. Kuorsalo. Farleden avstängd under vintersäsongen. Farleder

Kort		Föregående
13	(INT 1245)	26/2026 ↗
14	(INT 1246)	26/2026 ↗
101.B	(INT 12461)	26/2026 ↗
951		24/2026 ↗
A/INDEX, A600.B, A604, A605, A607		26/2026 ↗

Tidpunkt: Tills vidare

1

Farleden är avstängd för sjötrafik under vintersäsongen.

2

13, 14, 101.B, 951, A/INDEX, A600.B, A604, A605, A607

Stryk $\langle 7,3 \rangle$

Farleden är avstängd mellan följande positioner:

(1)	60°26.07'N	27°21.51'E
(2)	60°26.49'N	27°42.58'E

3

Begränsningarna gäller inte sjötrafik som är nödvändig för utförande av tjänsteuppdrag, sjuktransporter eller räddningsåtgärder eller av andra motsvarande orsaker och inte heller försvarsmaktens verksamhet.

4

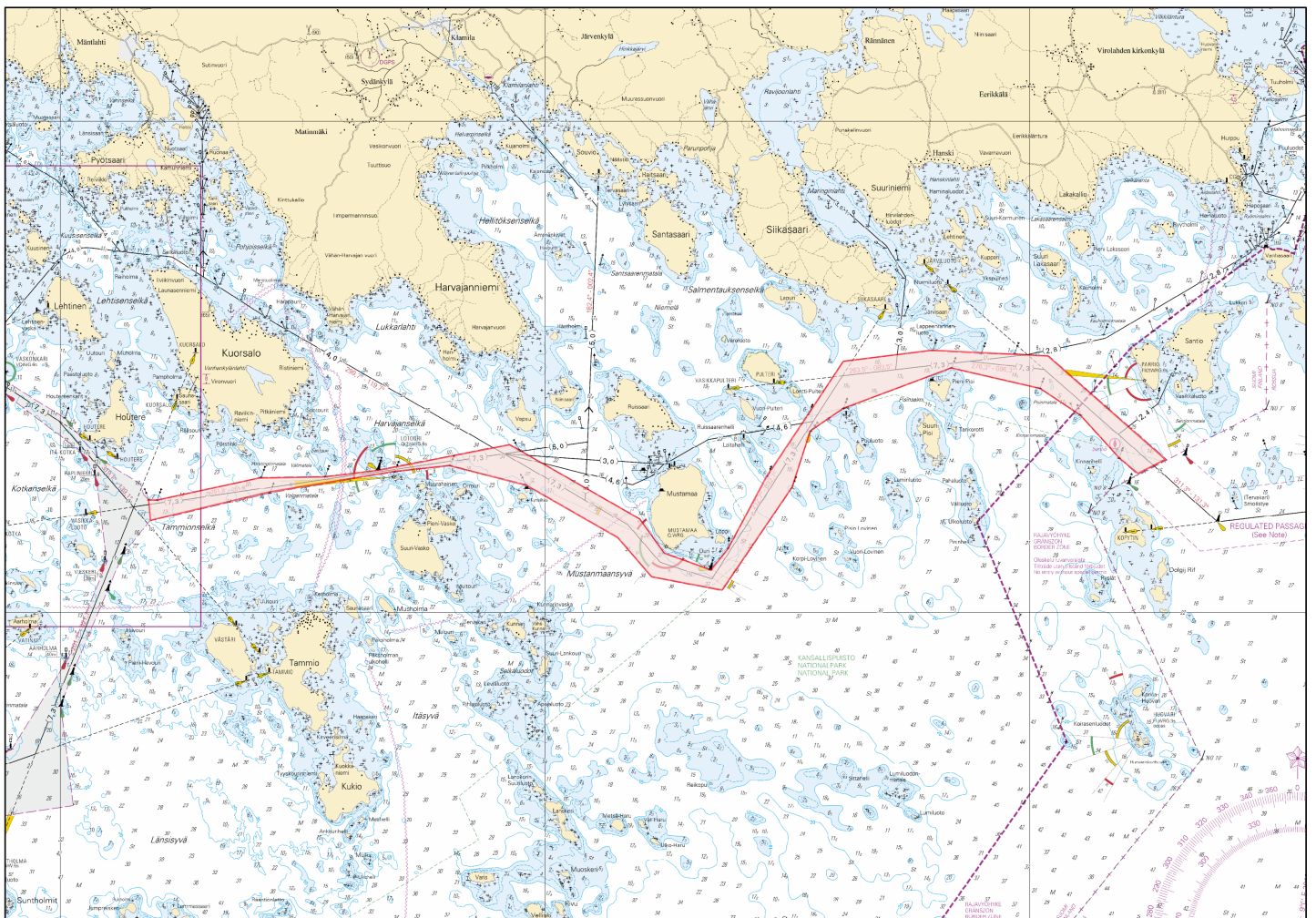


Bild för referens, kortutdrag inte i sjökortets skala.

Skärgårdshavet

*28(T)/2026

2026-01-30

Finland. Skärgårdshavet. Pargas. Innamo. Farledsavsnittet avstängt under vintersäsongen. Farleder

Kort		Föregående
25	(INT 1188)	276/2025 ↗
26	(INT 1189)	284/2025 ↗
37	(INT 1198)	276/2025 ↗
105.A	(INT 11881)	/
952		23/2026 ↗
953		262/2025 ↗
954	(INT 1210)	262/2025 ↗
D718, D719, D/Utö - Turku		16/2026 ↗

Tidpunkt: Tills vidare

1

Farleden är avstängd för sjötrafik under vintersäsongen.

2 25, 26, 37, 105.A, 952, 953, 954, D718, D719, D/Utö - Turku

Stryk $\langle 10,0 \rangle$

Farleden är stängd mellan
följande positioner:

(1) 60°14.14'N 21°42.95'E
(2) 60°17.72'N 21°44.79'E

3

Förbudet gäller inte tjänsteuppdrag, sjuktransporter och räddningsåtgärder eller trafik som är nödvändig av andra motsvarande orsaker. Beslutet gäller tills vidare inte heller den korsande förbindelsefartygstrafiken.

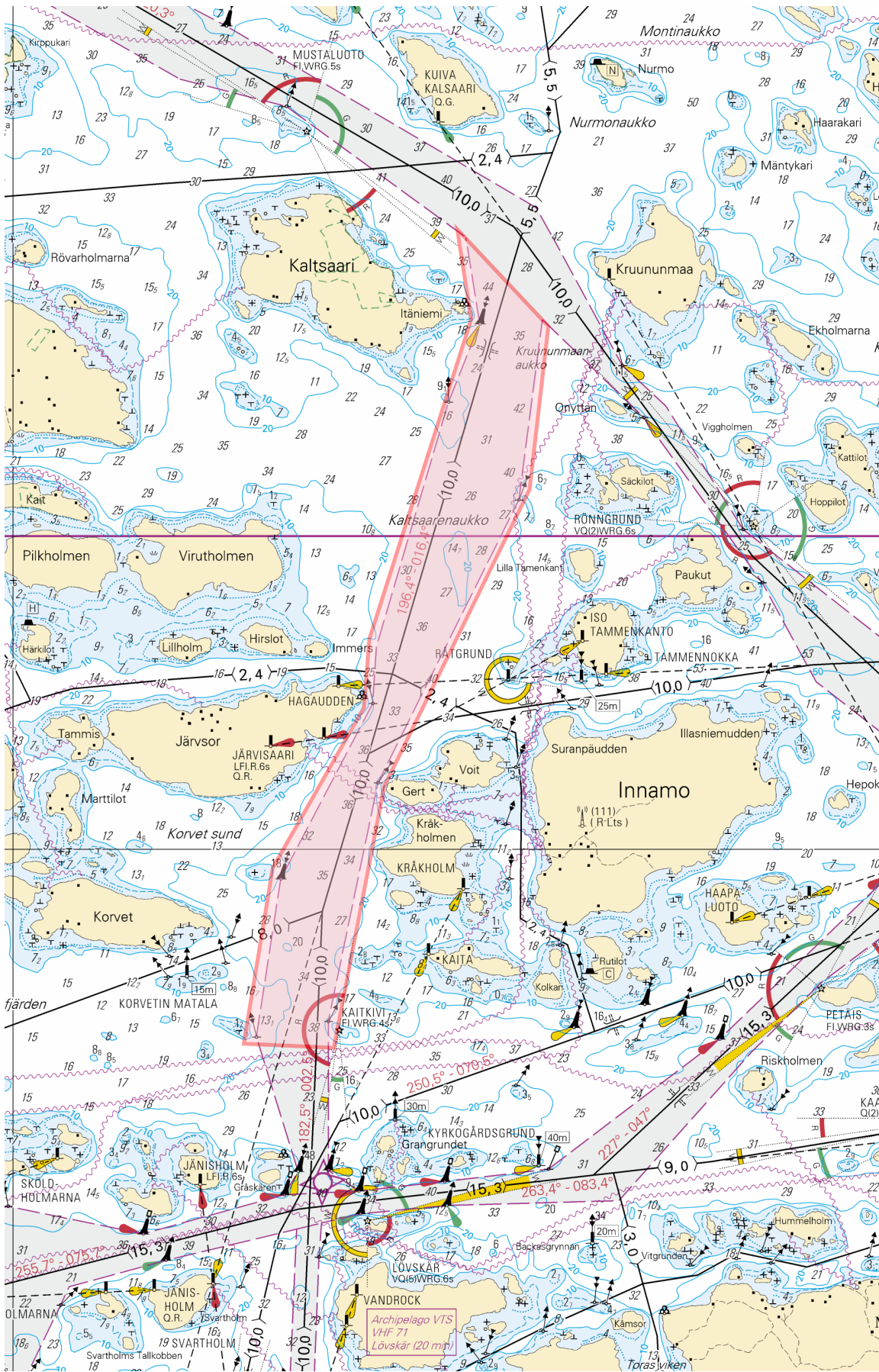


Bild för referens, kortutdrag inte i sjökortets skala.

(Traficom, Helsinki/Helsingfors 2026)

*29(T)/2026

2026-01-30

Finland. Skärgårdshavet. Kimitoön. Dragsfjärd. Farledsavsnittet stängt för vintersäsongen. Farleder

Kort		Föregående
22	(INT 1254)	1/2026 ↗
23	(INT 1186)	133/2025 ↗
25	(INT 1188)	28/2026 ↗
26	(INT 1189)	28/2026 ↗
952		28/2026 ↗
953		28/2026 ↗
954	(INT 1210)	28/2026 ↗
B645, B647, B648, B648.3, B649, B650		23/2026 ↗
D701, D702, D702.3, D703, D704, D/Utö - Turku		28/2026 ↗

Tidpunkt: Tills vidare

1

Farledsavsnittet är stängt för sjötrafik under vintersäsongen.

2

22, 23, 25, 26, 952, 953, 954, B645, B647, B648, B648.3, B649, B650, D701, D702, D702.3, D703, D704, D/Utö - Turku

Stryk $\left\langle 4,2 \right\rangle$

Farleden är avstängd mellan följande positioner:

(1)	59°57.11'N	22°22.93'E
(2)	60°11.24'N	22°17.43'E

3

Förbudet gäller inte tjänsteuppdrag, sjuktransporter och räddningsåtgärder eller trafik som är nödvändig av andra motsvarande orsaker. Beslutet gäller inte förbindelsefartygstrafiken, trafik som korsar det stängda farledsavsnittet och inte heller försvarsmaktens verksamhet.

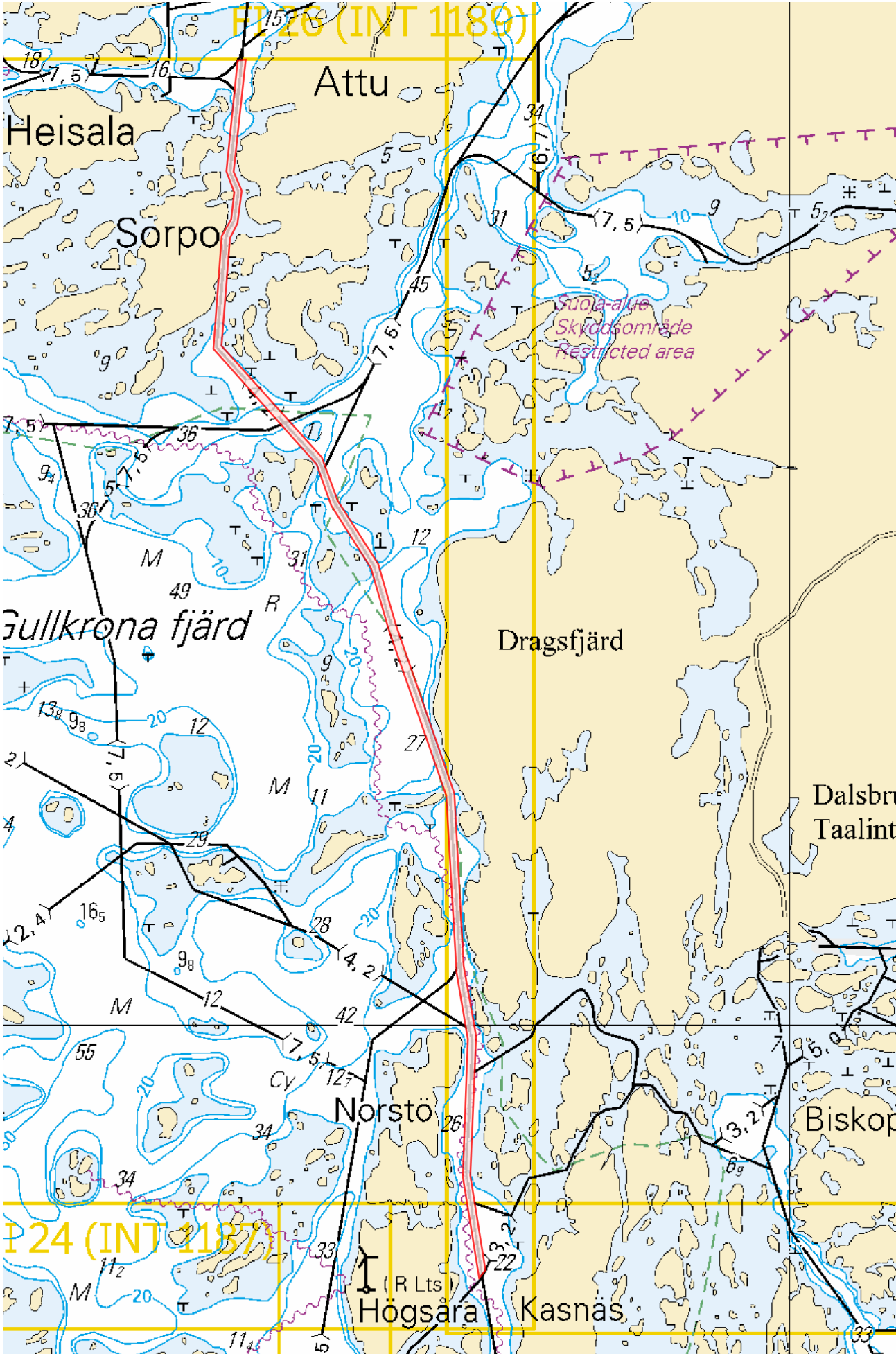


Bild för referens, kortutdrag inte i sjökortets skala.

*30(T)/2026

2026-01-30

Finland. Skärgårdshavet. Kimitoön. Dalsbruk. Biskopsö. Farledsavsnittet stängt för vintersäsongen. Farleder

Kort		Föregående
22	(INT 1254)	29/2026 ↗
23, 23.A	(INT 1186)	29/2026 ↗
952		29/2026 ↗
953		29/2026 ↗
954	(INT 1210)	29/2026 ↗
B645, B646, B646.1, B648		29/2026 ↗
D702		29/2026 ↗

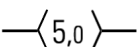
Tidpunkt: Tills vidareTills vidare

1

Farledsavsnittet är stängt för sjötrafik under vintersäsongen.

2

22, 23, 23.A, 952, 953, 954, B645, B646, B646.1, B648, D702

Stryk 

Farleden är avstängd mellan (1) 59°55.17'N 22°33.30'E
följande positioner: (2) 60°00.77'N 22°32.16'E

3

Förbudet gäller inte tjänsteuppdrag, sjuktransporter och räddningsåtgärder eller trafik som är nödvändig av andra motsvarande orsaker. Beslutet gäller inte förbindelsefartygstrafiken, trafik som korsar det stängda farledsavsnittet och inte heller försvarsmaktens verksamhet.



Bild för referens, kortutdrag inte i sjökortets skala.

(Traficom, Helsinki/Helsingfors 2026)

*31(T)/2026

2026-01-30

Finland. Skärgårdshavet. Pargas. Själo. Farledsavsnittet stängt för vintersäsongen. Farleder

Kort		Föregående
25	(INT 1188)	29/2026 ↗
26	(INT 1189)	29/2026 ↗
37	(INT 1198)	28/2026 ↗
105.A	(INT 11881)	28/2026 ↗
952		30/2026 ↗
953		30/2026 ↗
954	(INT 1210)	30/2026 ↗
D708, D718, D/Utö - Turku		30/2026 ↗

Tidpunkt: Tills vidare

1

Farledsavsnittet är stängt för sjötrafik under vintersäsongen.

2

25, 26, 37, 105.A, 952, 953, 954, D708, D718, D/Utö - Turku

Stryk $\langle 7,3 \rangle$

Farleden är avstängd mellan följande positioner:

(1)	60°13.86'N	21°49.55'E
(2)	60°13.53'N	22°05.93'E

3

Förbudet gäller inte tjänsteuppdrag, sjuktransporter och räddningsåtgärder eller trafik som är nödvändig av andra motsvarande orsaker. Beslutet gäller inte heller förbindelsefartygstrafiken eller försvarsmaktens verksamhet.

4

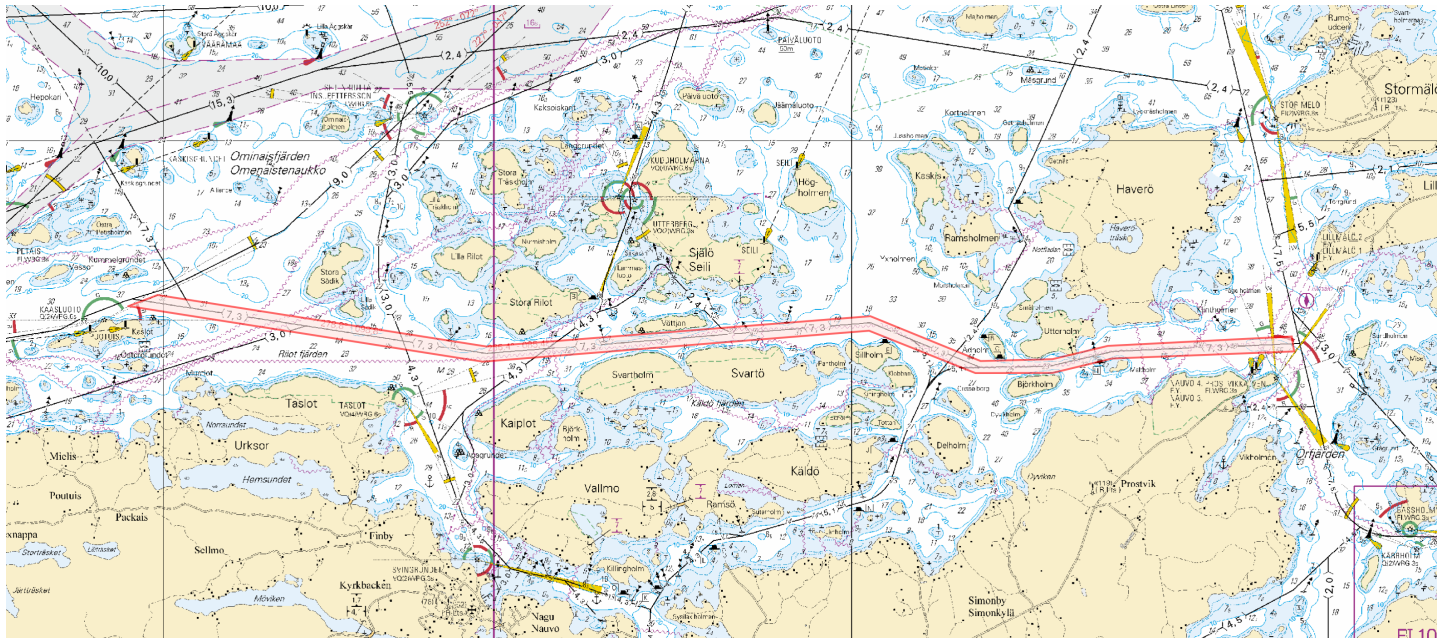


Bild för referens, kortutdrag inte i sjökortets skala.

(Traficom, Helsinki/Helsingfors 2026)

*32(T)/2026

2026-01-30

Finland. Skärgårdshavet. Pargas. Houtskär. Brändö. Farledsavsnittet stängt för vintersäsongen. Farleder

Kort		Föregående
28	(INT 1191)	/
29	(INT 1192)	2/2026 ↗
37	(INT 1198)	31/2026 ↗
953		31/2026 ↗
954	(INT 1210)	31/2026 ↗
D727, D728, D732, D/Utö - Turku		31/2026 ↗

Tidpunkt: Tills vidare

1

Farledsavsnittet är stängt för sjötrafik under vintersäsongen.

2

28, 29, 37, 953, 954, D727, D728, D732, D/Utö - Turku

Stryk $\langle 7,0 \rangle$

Farleden är avstängd mellan följande positioner:

(1)	60°09.5'N	21°22.5'E
(2)	60°23.0'N	21°07.0'E

3

Begränsningarna gäller inte sjötrafik som är nödvändig för utförande av tjänsteuppdrag, sjuktransporter eller räddningsåtgärder eller av andra motsvarande orsaker och inte heller försvarsmaktens verksamhet.

4

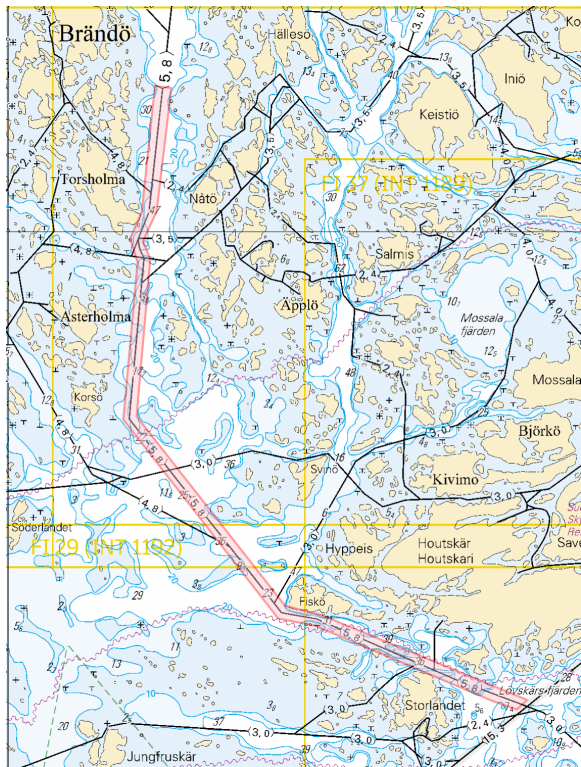


Bild för referens, kortutdrag inte i sjökortets skala.

(Traficom, Helsinki/Helsingfors 2026)

*33/2026

2026-01-30


Finland. Skärgårdshavet. Pargas. Stortervolandet. Säkerhetsanordningar.
Farledsområden

Kort		Föregående
25	(INT 1188)	31/2026 ↗
26	(INT 1189)	31/2026 ↗
105.C	(INT 11881)	31/2026 ↗
B650, B650.1		30/2026 ↗

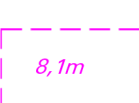
1

Dessa ändringar finns upptagna i den nya upplagan av sjökortsserie D, som utkommer i februari 2026.


2 25, 26, 105.C, B650, B650.1

Ändra		Mellan följande positioner:	(1)	60°12.16'N	22°17.62'E
			(2)	60°16.47'N	22°18.67'E


3 25, 26, 105.C, B650

Inför		Farledsområdets begränsningslinje mellan positionerna:	(1)	60°12.546'N	22°17.686'E
			(2)	60°12.512'N	22°17.639'E
			(3)	60°12.511'N	22°17.665'E
			(4)	60°12.534'N	22°17.698'E
			(5)	60°12.546'N	22°17.686'E


4 25, 26, 105.C, B650

Flytta		Från	60°13.529'N	22°19.152'E	
		Till	60°13.560'N	22°19.191'E	22534

5 105.C

Flytta		Från	60°13.937'N	22°19.600'E	
		Till	60°13.932'N	22°19.598'E	74529

6 26, 105.C

Flytta		Från	60°16.779'N	22°18.814'E	
		Till	60°16.777'N	22°18.667'E	22607

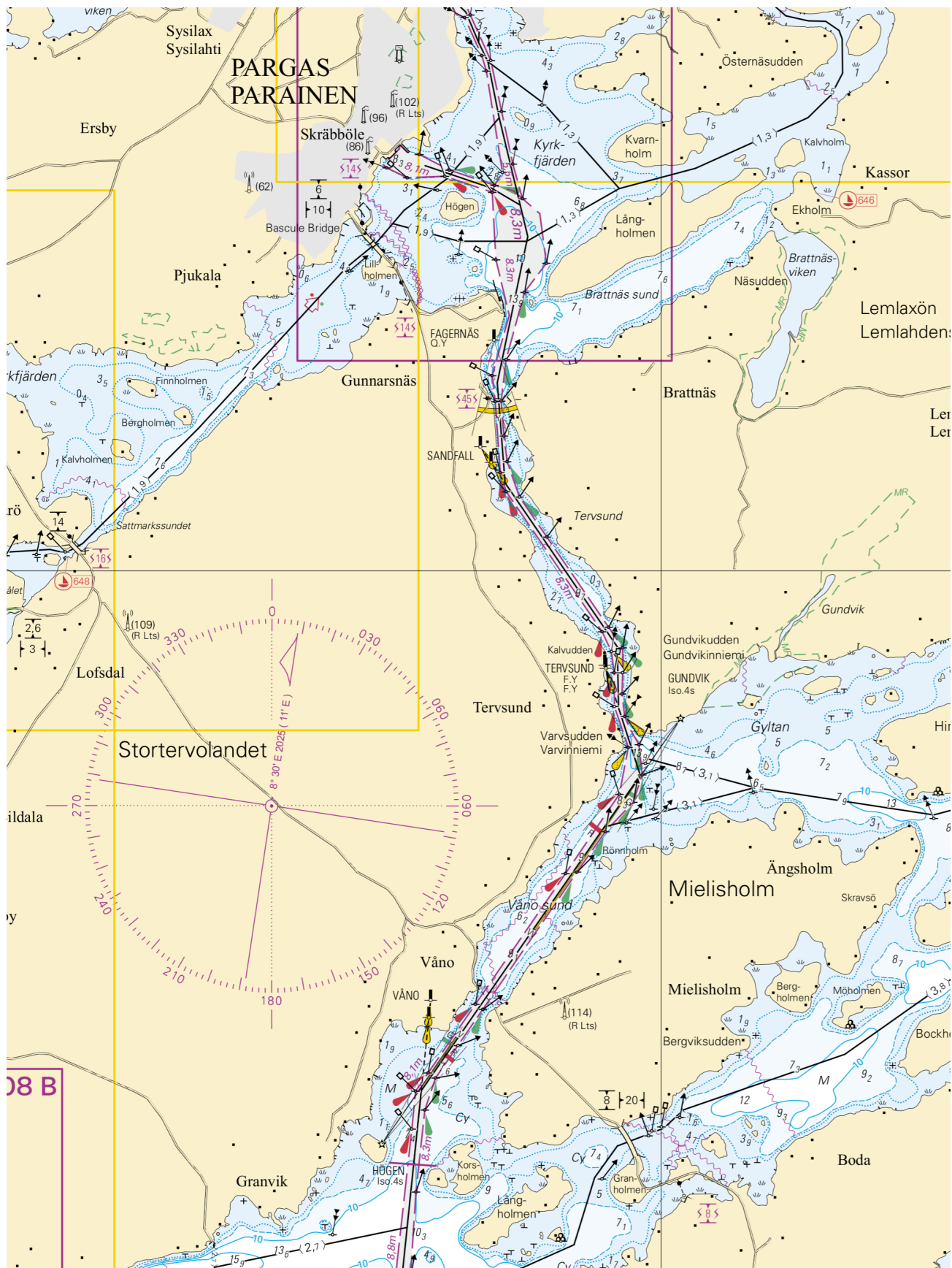


Bild för referens, kortutdrag inte i sjökortets skala.

(Traficom, Helsinki/Helsingfors 2026)

*34/2026

2026-01-30

Finland. Skärgårdshavet. Pargas. Hessund. Segelfri höjd

Kort	Föregående
26	(INT 1189) 33/2026 ↗

1

Dessa ändringar finns upptagna i den nya upplagan av sjökortsserie D, som utkommer i februari 2026.

2

Ändra



26

60°19.56'N

22°20.86'E

(Traficom, Helsinki/Helsingfors 2026)

*35/2026

2026-01-30

Finland. Skärgårdshavet. Pargas. Sjalö. ODAS-boj indragen.
Säkerhetsanordningar

Kort	Föregående
25	(INT 1188) 33/2026 ↗
26	(INT 1189) 34/2026 ↗
37	(INT 1198) 32/2026 ↗
D707, D708, D718, D719	32/2026 ↗

Utgår: 276/2025 [↗](#)

1

25, 26, 37, D707, D708, D718, D719

Stryk



ODAS

60°15.202'N

21°57.163'E

(Turun ammattikorkeakoulu, 2026)

Upplysningar

*36(T)/2026

2026-01-30

Finland. Pargas. Norrskata. Farledsavsnittet avstängt under vintersäsongen. Farleder

Kort		Föregående
25	(INT 1188)	35/2026 ↗
26	(INT 1189)	35/2026 ↗
29	(INT 1192)	32/2026 ↗
37	(INT 1198)	35/2026 ↗
953		32/2026 ↗
954	(INT 1210)	32/2026 ↗
D719, D726, D727, D/Utö - Turku		35/2026 ↗

Tidpunkt: Tills vidare

1

Farledsavsnittet är stängt för sjötrafik under vintersäsongen.

2

25, 26, 29, 37, 953, 954, D719, D726, D727, D/Utö - Turku

Stryk $\langle 4,4 \rangle$

Farleden är avstängd mellan (1) 60°12.70'N 21°31.40'E
följande positioner: (2) 60°20.33'N 21°36.38'E

3

Förbudet gäller inte tjänsteuppdrag, sjuktransporter och räddningsåtgärder eller trafik som är nödvändig av andra motsvarande orsaker. Beslutet gäller inte heller förbindelsefartygstrafiken eller försvarsmaktens verksamhet.

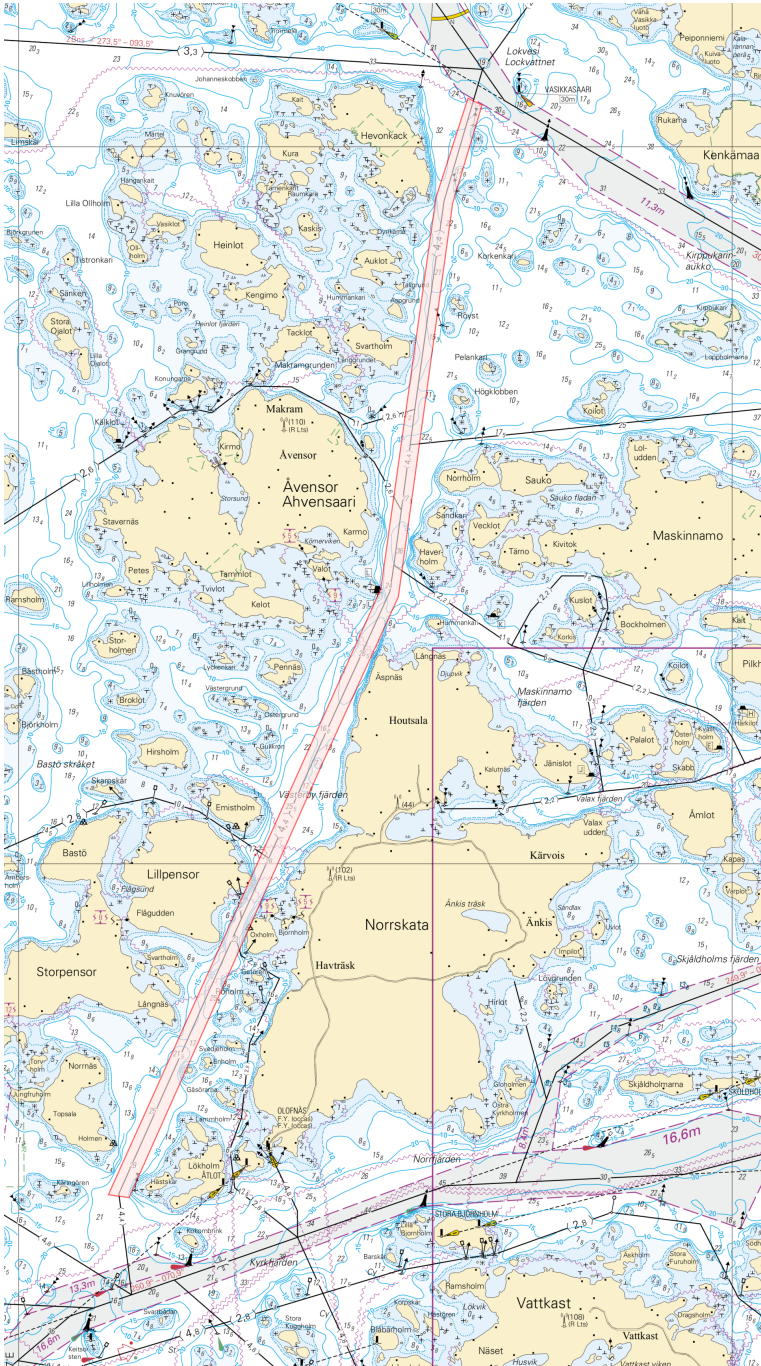


Bild för referens, kortutdrag inte i sjökortets skala.

(Traficom, Helsinki/Helsingfors 2026)

*37/2026

2026-01-30

Finland. Allmän information om sjösäkerhetsanordningar under vinterförhållanden.

Kort

Föregående

Refererar:279/2025 [↗](#)

1

De förhållanden som råder under vinter och vår – såsom kyla, is, snö och rimfrost – kan försämra säkerhetsanordningarnas användbarhet. Säkerhetsanordningar kan vara på fel plats, förstörda eller skadade, och deras ljus kan vara felaktiga eller släckta. Säkerhetsanordningar kan tillfälligt ersättas med virtuella AIS-säkerhetsanordningar. Efter vintern tar granskningen av prickar och bojar flera veckor. Fartyg uppmanas att navigera med försiktighet.

(Traficom, Helsinki/Helsingfors 2026)

Preliminära (P) och Tillfälliga (T) notiser i kraft (30.01.2026)

Finska viken

T&P	Kort	Finska viken
174(T)/2019 ☞	951	SO om Bol'soj Tjuters. Hinder
296(T)/2020 ☞	17, 18, 191, 952, A, B	Helsingfors. Sibbo. Områden och gränser
20(T)/2021 ☞	951, A	TSS OFF ROOSHER ISLAND. Fyren Rodser släckt...Säkerhetsanordningar
228(T)/2021 ☞	951, A	Krestovjy. Fyren Krestovjy släckt...Säkerhetsanordningar
65(T)/2022 ☞	A, S	Viborg. Förstört sjömärke med fyrljus...Säkerhetsanordningar
66(T)/2022 ☞	A, S	Viborg. Ljuset på fyren ur bruk...Säkerhetsanordningar
86(T)/2022 ☞	18, 191, 952, A, B	Helsingfors. Kronberget. Begränsningar i sjötrafiken. Farleder
230(T)/2023 ☞	18, 191, A, B	Helsingfors. Ärtholmen. Säkerhetsanordningar. Områden och gränser
194(T)/2024 ☞	18, 191, A, B	Helsingfors. Sumparn. Säkerhetsanordningar
130(T)/2025 ☞	18, 191, A, B	Helsingfors. Ärtholmen. Underrättelsen upprepas. Säkerhetsanordningar
176(T)/2025 ☞	18, 191, A, B	Helsingfors. Västra hamnen...Områden och gränser
189(T)/2025 ☞	952, A, B	Paldiski. Fyren Pakri släckt. Säkerhetsanordningar
216(T)/2025 ☞	18, 191, A, B	Helsingfors. Sumparn. Nihti. Områden och gränser
228(T)/2025 ☞	18, 191, 192, A, B	Helsingfors. Sandhamn. Områden och gränser
249(T)/2025 ☞	21, B	Raseborg. Ekenäs. (MSL/MW). Hinder
1(T)/2026 ☞	22, 136, B	Hangö. Västerhamn...Säkerhetsanordningar. Områden och gränser
9(T)/2026 ☞	20, 21, 952, B	Raseborg. Farledsavsnittet stängt för vintersäsongen. Farleder
22(T)/2026 ☞	18, 191, A, B	Helsingfors. Turholm...Områden och gränser
24(T)/2026 ☞	15, 101, 951, A	Lovisa. Orrengrund. Farledsavsnittet avstängt under vintersäsongen. Farleder
26(T)/2026 ☞	13, 14, 101, A	Fredrikshamn. Houtere. Farledsavsnittet stängt för vintersäsongen. Farleder
27(T)/2026 ☞	13, 14, 101, 951, A	Vederlax. Kuorsalo. Farleden avstängd under vintersäsongen. Farleder

Skärgårdshavet

T&P	Kort	Skärgårdshavet
278(T)/2025 ↗	26, 190, D	Åbo hamn. Byggnadsarbeten. Underrättelsen upprepas. Områden och gränser
284(T)/2025 ↗	26, D	Pargas. Kirjala...Begränsningar i sjötrafiken. Områden och gränser
28(T)/2026 ↗	25, 26, 37, 105, 952, 953, 954, D	Pargas. Innamo. Farledsavsnittet avstängt under vintersäsongen. Farleder
29(T)/2026 ↗	22, 23, 25, 26, 952, 953, 954, B, D	Kimitoön. Dragsfjärd. Farledsavsnittet stängt för vintersäsongen. Farleder
30(T)/2026 ↗	22, 23, 952, 953, 954, B, D	Kimitoön. Dalsbruk...Farledsavsnittet stängt för vintersäsongen. Farleder
31(T)/2026 ↗	25, 26, 37, 105, 952, 953, 954, D	Pargas. Sjalö. Farledsavsnittet stängt för vintersäsongen. Farleder
32(T)/2026 ↗	28, 29, 37, 953, 954, D	Pargas. Houtskär...Farledsavsnittet stängt för vintersäsongen. Farleder

Ålands hav

T&P	Kort	Ålands hav
271(T)/2025 ↗	32, 160, 756, 757	Mariehamn. Västerhamn. Byggnadsarbeten. Områden och gränser

Bottenhavet

T&P	Kort	Bottenhavet
165(T)/2025 ↗	955	O om Söderhamn. Fyren Hällgrund släckt. Säkerhetsanordningar
241(T)/2025 ↗	956, 957, 8065	Örnsköldsvik. Ullånger. Fyror släckta. Säkerhetsanordningar
17(T)/2026 ↗	42, 125	Björneborg. Vetenskär. Underrättelsen upprepas. Säkerhetsanordningar

Kvarken

T&P	Kort	Kvarken
247(T)/2024 ↗	48, 820, 956, 957	Vasa. Johansson. Säkerhetsanordningar
254(T)/2025 ↗	47, 48, 822, 956, 957	Bojar och prick tillfälligt indragna för vintern. Virtuellt AIS. Säkerhetsa...
264(T)/2025 ↗	47, 825, 956, 957, 8061, 8065	TSS IN NORRA KVARKEN. Bojar och prickar tillfälligt indragna för vintern. S...
8(T)/2026 ↗	47, 825, 8061, 8065	TSS IN NORRA KVARKEN. TSS och dubbelriktade rutter tillfälligt indragna för...

Bottenviken

T&P	Kort	Bottenviken
145(T)/2024 ↗	57, 846, 958, 8071	Karlö. Brobyggnadsarbeten. Områden och gränser
164(T)/2024 ↗	57, 119, 846	Uleåborg. Pikisaari. Farleder
83(T)/2025 ↗	57, 846	Karlö. Båtpassager vid broarna i Riutunkari och Huikku.
257(T)/2025 ↗	60, 958	Bojar tillfälligt indragna för vintern. Virtuellt AIS. Säkerhetsanordningar
266(T)/2025 ↗	57, 846	Karlö. Båtpassager vid bro i Huikku. Områden och gränser

Vuoksens vattendrag

T&P	Kort	Vuoksens vattendrag
64(T)/2025 ↗	L	Villmanstrand. Muukonsaari. Säkerhetsanordningar
72(T)/2025 ↗	M	Varkaus. Kortesaaret. Säkerhetsanordningar

Kymmene älvs vattendrag

T&P	Kort	Kymmene älvs vattendrag
-	-	

Kumo älvs vattendrag

T&P	Kort	Kumo älvs vattendrag
-	-	

Ule älvs vattendrag

T&P	Kort	Ule älvs vattendrag
-	-	

Paatsjoki vattendrag

T&P	Kort	Paatsjoki vattendrag
-	-	

Saima kanal

T&P	Kort	Saima kanal
247(T)/2025 ↗		Saima kanal stängt för vintersäsongen.

Norra Östersjön

T&P	Kort	Norra Östersjön
11(T)/2024 ↗	952, 953, 954	Dagö. Tahkuna. Fyren Lehtma släckt. Säkerhetsanordningar
259(T)/2025 ↗	952, 953, 954	Dagö. Lehtma. Indraget lotsbordningsplats. Lotsning

Upplysningar

T&P	Kort	Upplysningar
137(T)/2023 ↗		Helsingfors. Högholmen. Brobyggnadsarbeten. Begränsningar i sjötrafiken.
102(T)/2024 ↗		Pargas. Hessund. Brobyggnadsarbeten.
251(T)/2025 ↗		Skärgårdshavet. Marinövningen Freezing Winds 25.
36(T)/2026 ↗	25, 26, 29, 37, 953, 954, D	Pargas. Norrskata. Farledsavsnittet avstängt under vintersäsongen. Farleder